

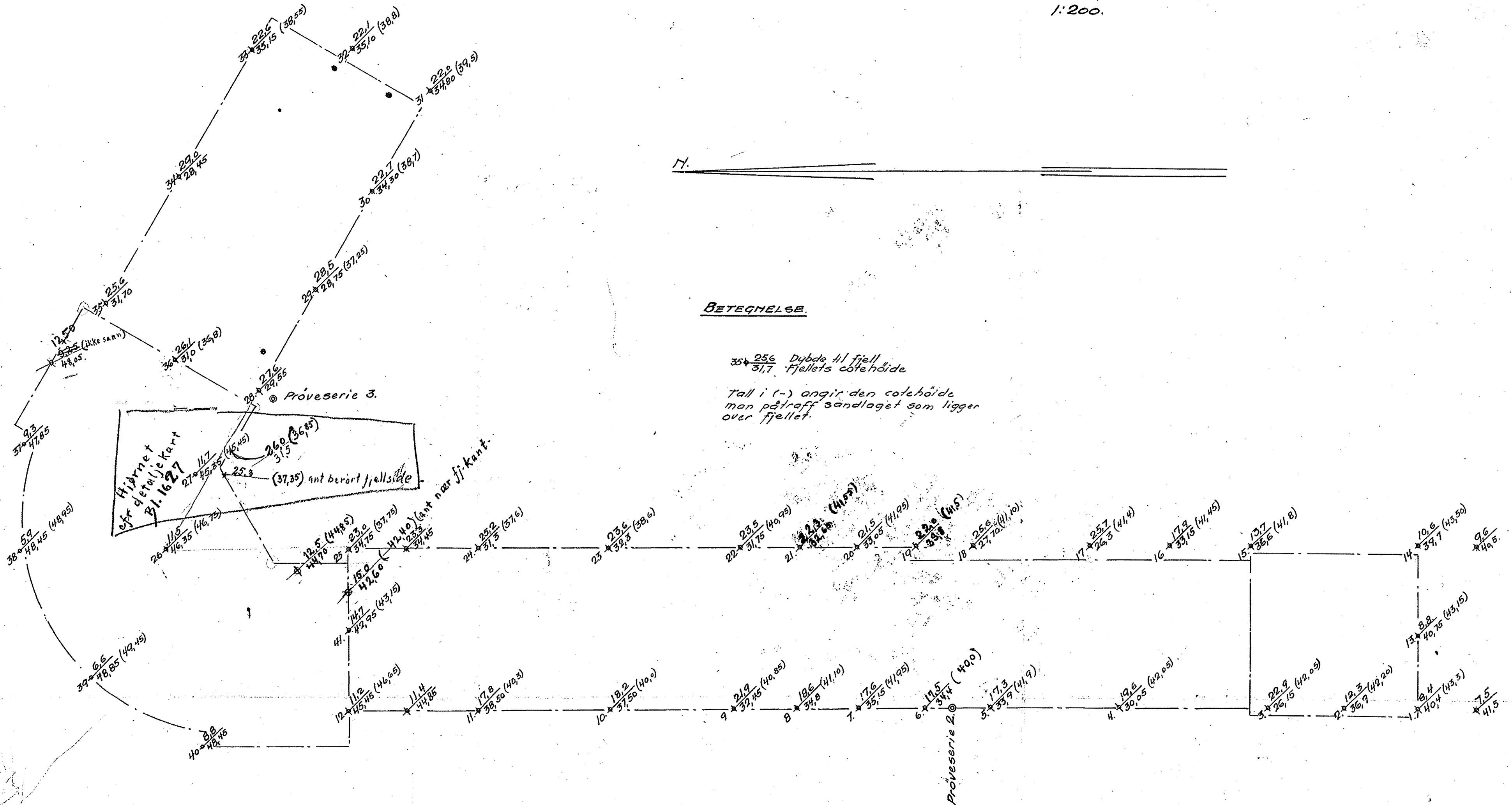
*

NO: C 4 I

1624 - 1627

Sandakovn. 10^c

GRUNDBORINGSKART
1:200.



Oslo 12-7-35

Duim

SANDAKERVEIEN 6-10


Grafisk fremstilling av lerens vanninnhold og holdfasthet

SERIE 3
(laventarserie 10a)

Vanninnhold i % Holdfasthetsstall

30% 20% 10% 0 50 100 150 200 250 300 350 400

Terrang 57/15
75/15/15/15/15



08/10 12-7-35

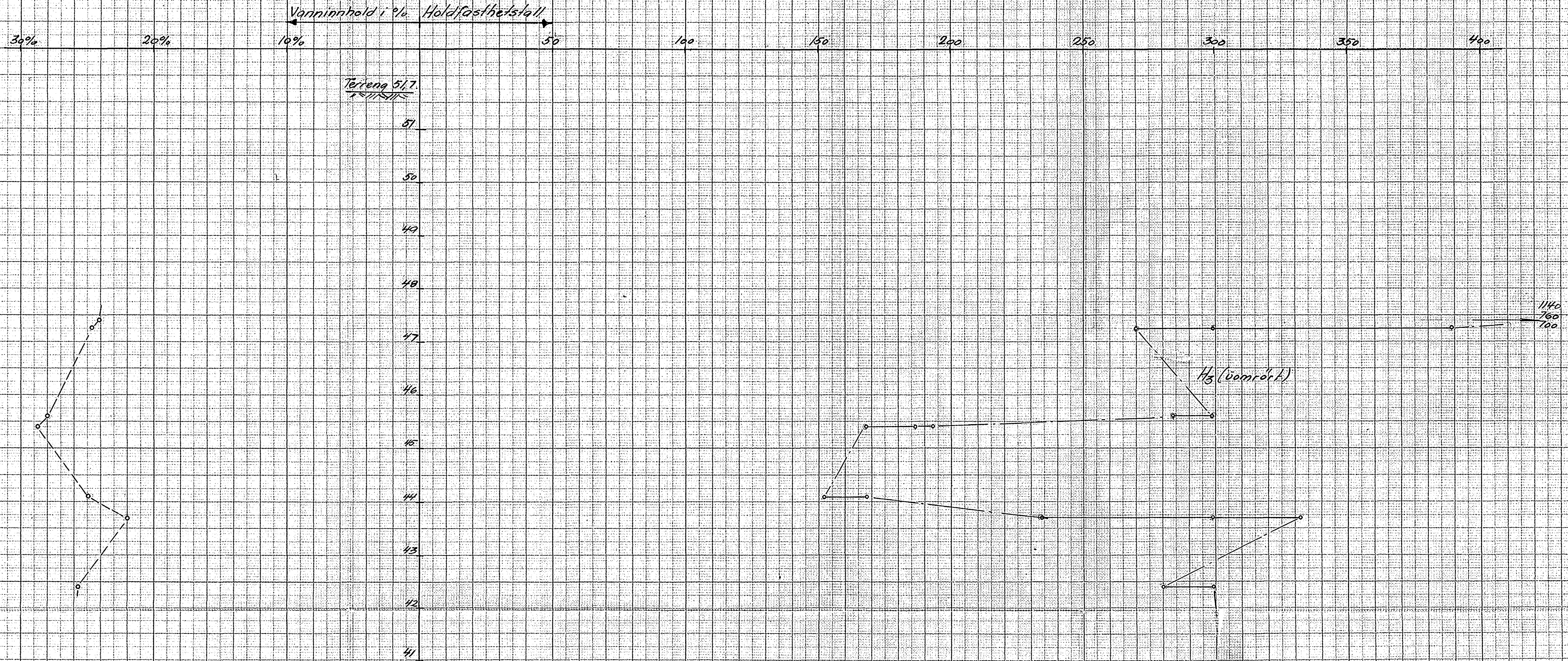
Ruud

SANDAKERVEIEN 6-10.

B1. 1626

Grafisk fremstilling av lerens vanninnhold og holdfasthet.

SERIE 2.
(Inventarserie 1612)



Oslo 12-7-35

[Signature]

SANDAKERVEIEN. 6-10

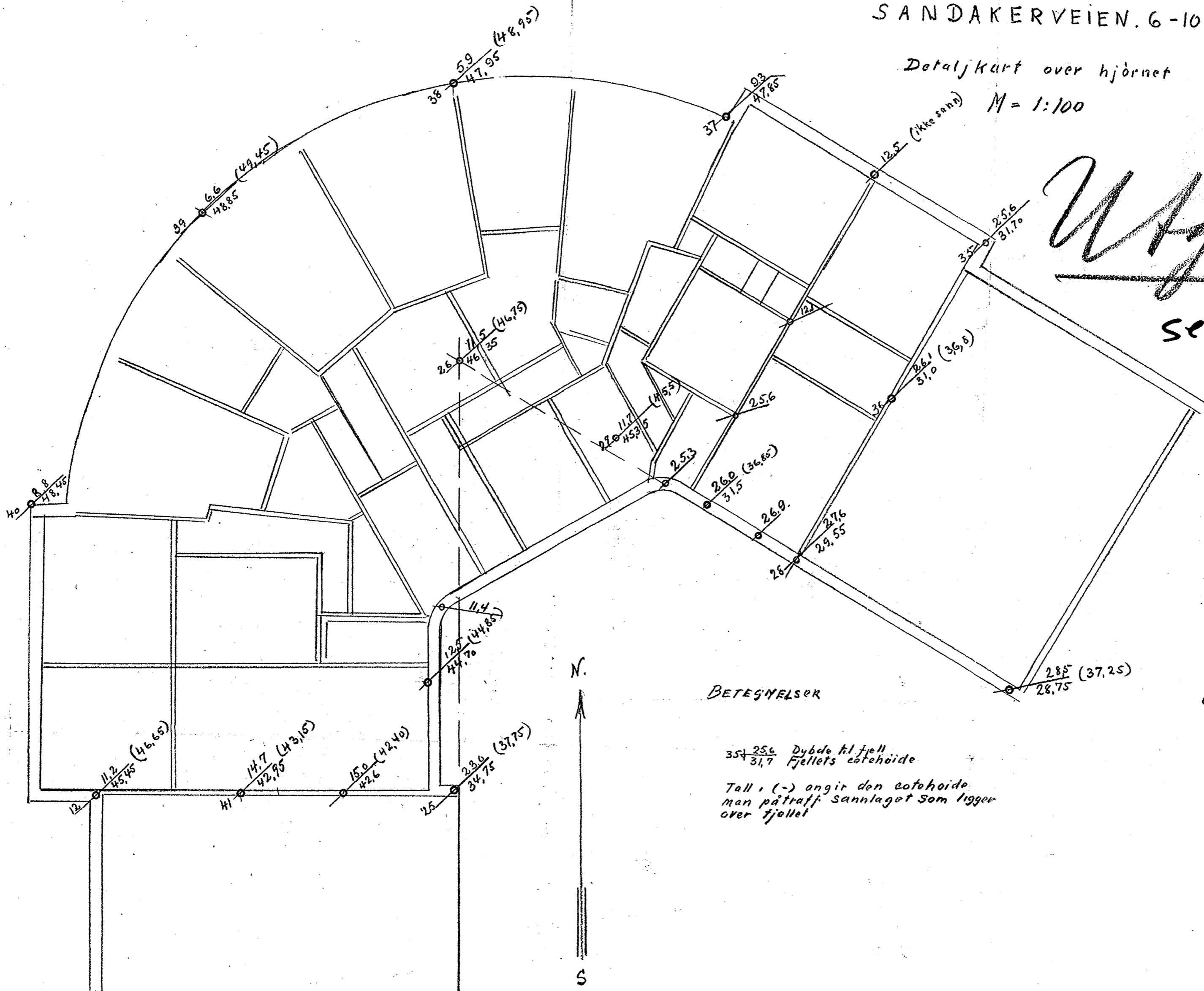
Bl. 1627

Detalj kart over hjørnet

M = 1:100

W. G. J. Aar

se 1647



BETEGNELSER

35 25.6 Dybde til fjell
31.7 Fjellets cotehøide

Tall (-) angir den cotehøide man påtraff sannlaget som ligger over fjellet

Oslo. 22-7-35
Oscarborg.