

Haukelid

3551 33/87

Sven Oftedalsviei 1

overf. NO K6
" NO L6

NO: K6. L6



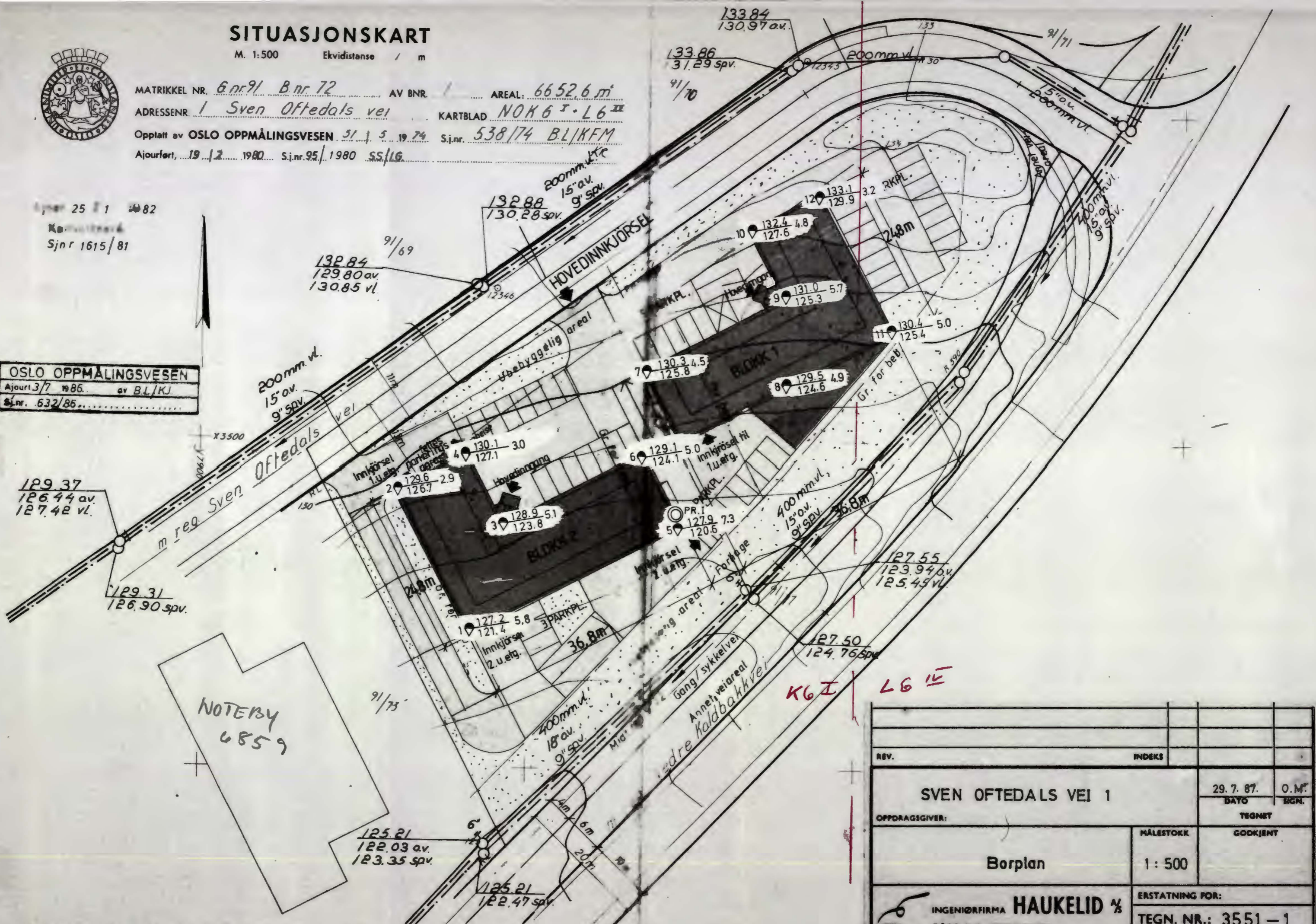
SITUASJONSKART

M. 1:500 Ekvidistans / m

MATRIKSEL NR. *6 nr 9/ B nr 72* AV BNR. *1* AREAL: *6652.6 m²*
 ADRESSE NR. *1 Sven Oftedals vei* KARTBLAD *NOK 6 I - L 6 II*
 Opplagt av OSLO OPPMÅLINGSVESEN *51.1.5.1974* S.j.nr. *538/74 B/L/KFM*
 Ajourført, *19.12.1980* S.j.nr. *95/1980 SS/LG*

nr 25 I 1 82
 Kartutkast
 Sjn 1615/81

OSLO OPPMÅLINGSVESEN
 Ajour 3/7 86. av B.L/KJ.
 S.nr. 632/86

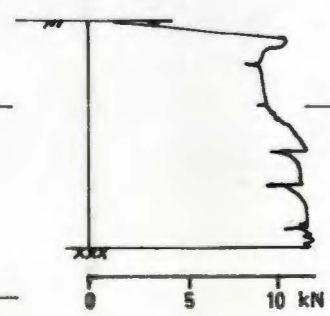


NOTE BY
 6859

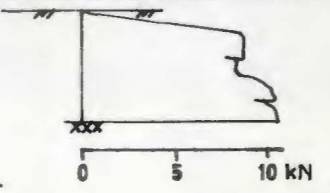
REV.	INDEKS		
SVEN OFTEDALS VEI 1		29.7.87.	O.M.
OPDRAGSGIVER:		BATO	TEGNET
Borplan		MÅLESTOKK	GODKJENT
		1:500	
INGENIØRFIRMA HAUKELID AS		ERSTATNING FOR:	
RÅDG. ING. GEOTEKNIKK		TEGN. NR.: 3551-1	
		ARB. NR.: 33/87	

Dette kart er et offentlig dokument, hvor de angitte tall, linjer eller påskriftler ikke må fjernes, svekkes eller forandres. Kartet er gyldig ett år etter utstedelse- eller ajourføringsdato. Målebrevet, grenselengder og koordinater, må respekteres ved prosjektering
 Levert av Sem & Steen A/S, Oslo 10-70.

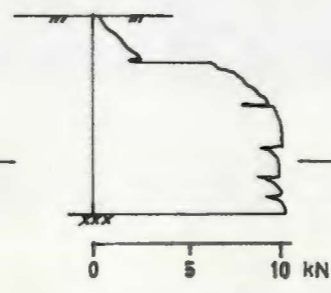
1



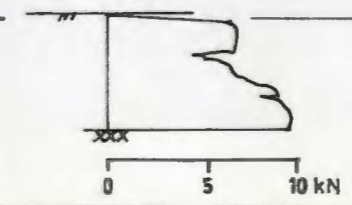
2



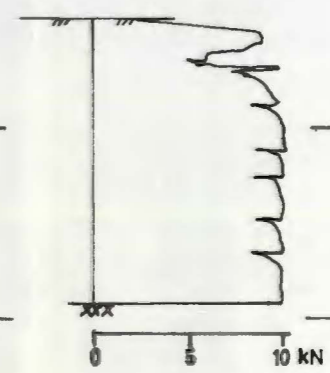
3



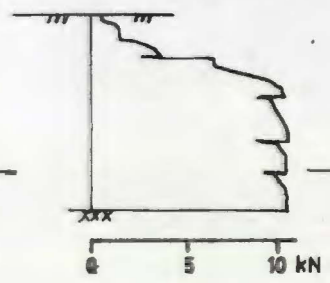
4



5

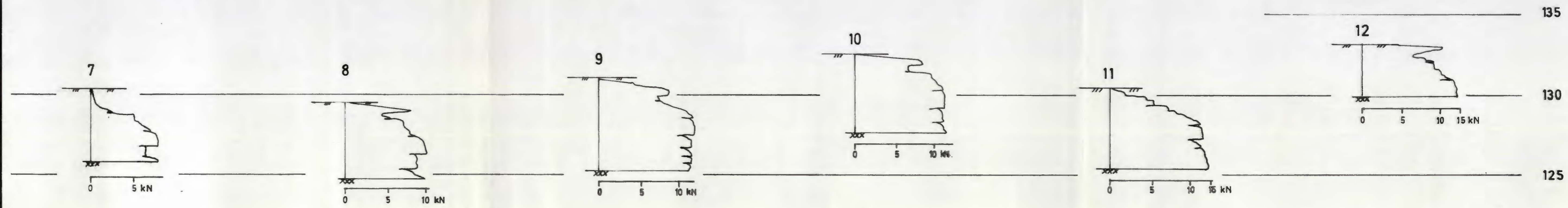


6



130
125
120

REV.	INDEKS		
SVEN OFTEDALS VEI 1		27. 7. 87.	O.M.
OPPDRAAGSGIVER:		DATE	SIGN.
Bordiagrammer, Blokk 2		TEGNET	GODKJENT
MÅLESTOKK		ERSTATNING FOR:	
1 : 200		TEGN. NR.: 3551 - 2	
Ingeniørfirmaet HAUKELID A/S Rådgivende ingeniører i geoteknikk Grindammen 10, 1343 Elkemærk		ARB. NR.: 33 / 87	



REV.	INDEKS		
SVEN OFTEDALS VEI 1		27. 7. 87.	O.M.
OPPDRAAGSGIVER:		DATE	SIGN.
Bordiagrammer, Blokk 1		TEGNET	GODKJENT
MÅLESTOKK		ERSTATNING FOR:	
1 : 200		TEGN. NR.: 3551 - 3	
Ingeniørfirmaet HAUKELID A/S Rådgivende ingeniører i geoteknikk Grindammen 10, 1343 Eikemark -		ARB. NR.: 33/87	