OSLO KOMMUNE
GEOTEKNISK KONSULENTS KONTOR

# BORPROFIL

Sted: Vognhall - Ryen

Hull: Pr. IV Bilag: 12
Nivå: 130,96 Oppdr.: R-335-59
Pr. ϕ: 54 mm Dato: 3-8-60

TEGNFORKLARING:
w = vanninnhold
$w_L$ = flytegrense
$w_p$ = utrullingsgrense
+ vingebor
⊙ enkelt trykkforsök
▽ konusforsok

2090

Sø: Fy II

| Dybde | Jordart | Sign. | Prøve |
|---|---|---|---|
| | sand og grus, enk. steiner | | sk. |
| | silt, finsand, leirig, sand- og gruskorn | | sk. |
| | sand, grus, oks. fikkter sandsjikt, skjellrest | | |
| | siltig, skjellr, humus, | | |
| 5 | Leire — —, — —, — —, sand- og grusk | | |
| | —, — —, — —, | | |
| | —, — —, — —, enk. sandkorn | | |
| | Leire, kvikk — —, — —, sand- og grusk, siltsjikt | | |
| | — —, — —, sand- og grusk, sandsjikt | | |
| 10 | Leire — —, — —, sand- og grusk, sandsjikt | | |
| 15 | | | |
| 20 | | | |

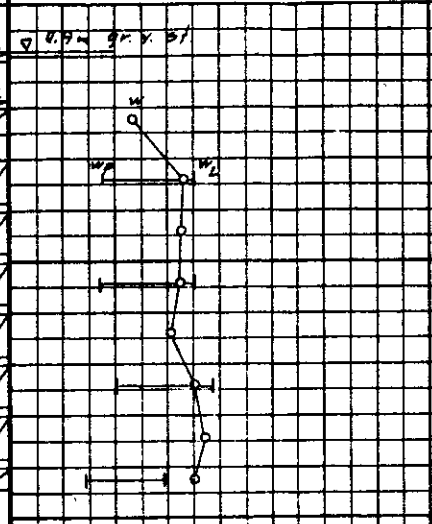


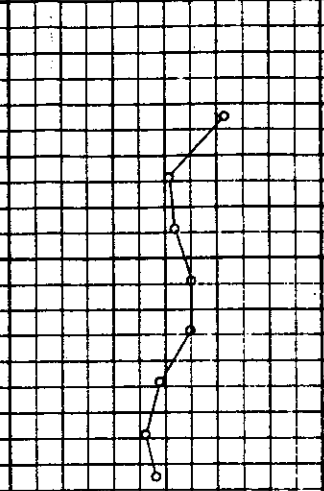


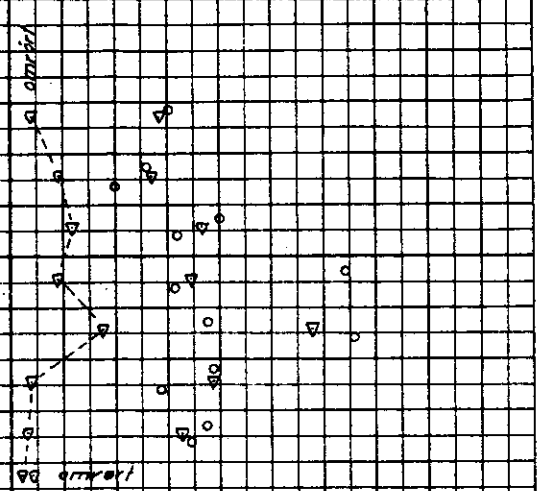


| Sensitivitet |
|---|
| 7 |
| 3 |
| 3 |
| 4 |
| 3 |
| 10 |
| 11 |
| 22 |

2090