

NV, D:2

Kjølsets arbeider 2192

Sig. Iversens vei 39, Bestun

13. 12. 1966

Tilhører Undergrunnskartverket  
Må ikke fjernes

NV. D2,



17

# Geoteam 2192

15

102 203  
 -400 -300 -400 -1000  
 -900 -400 -300 -100  
 -200 -001 -002 000  
 -100 000 -005  
 -100

600

400 600

005 801

200 500 1205

1201

R

170

\*

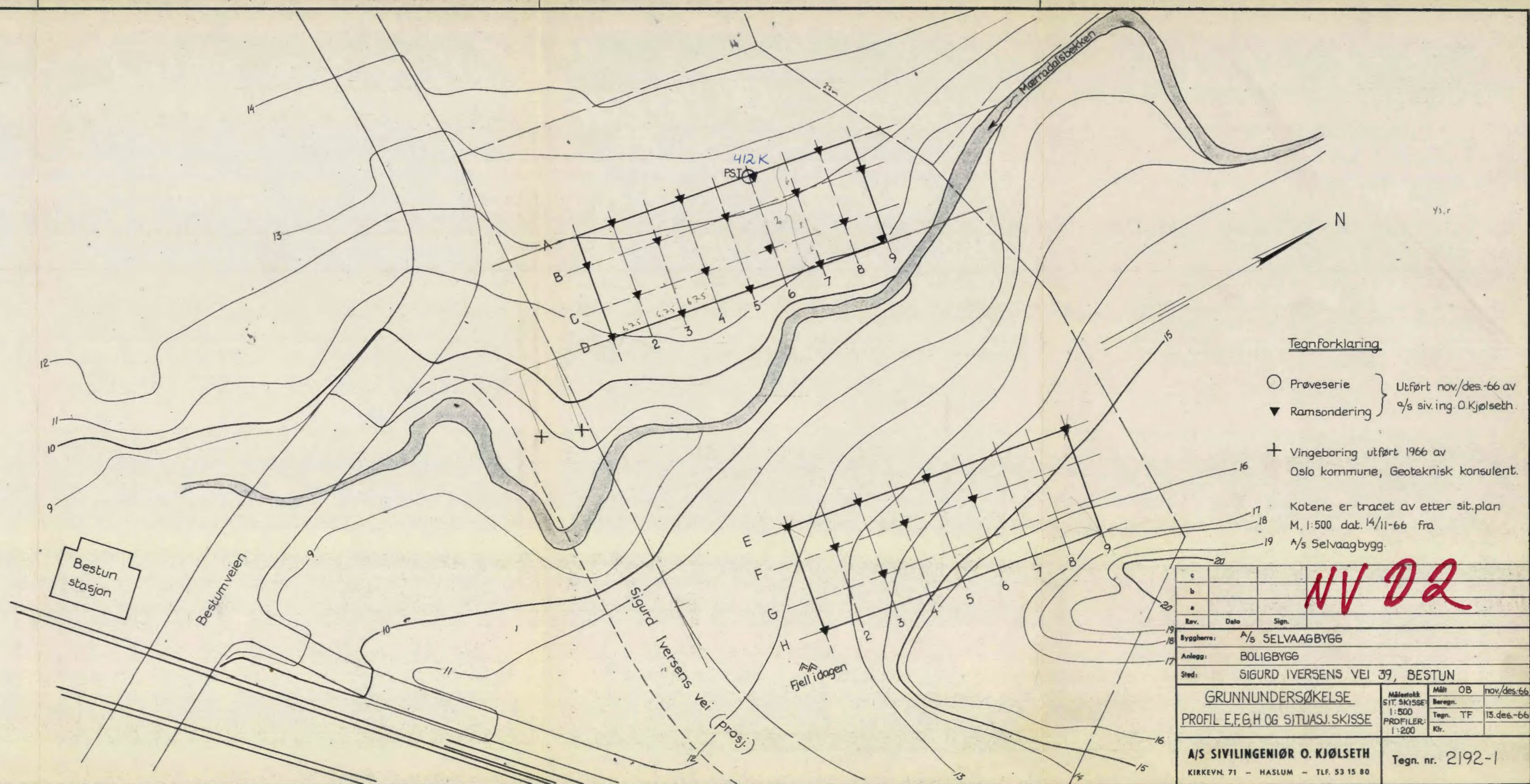


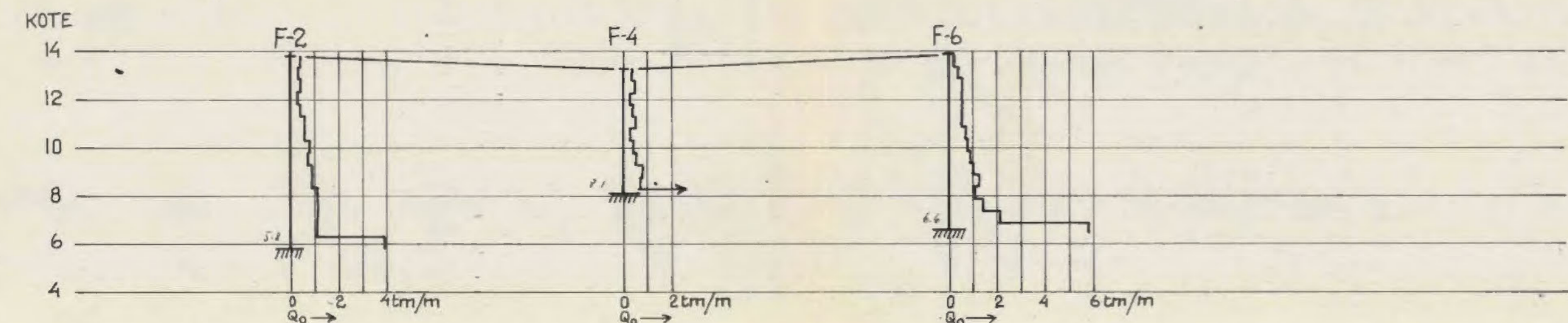
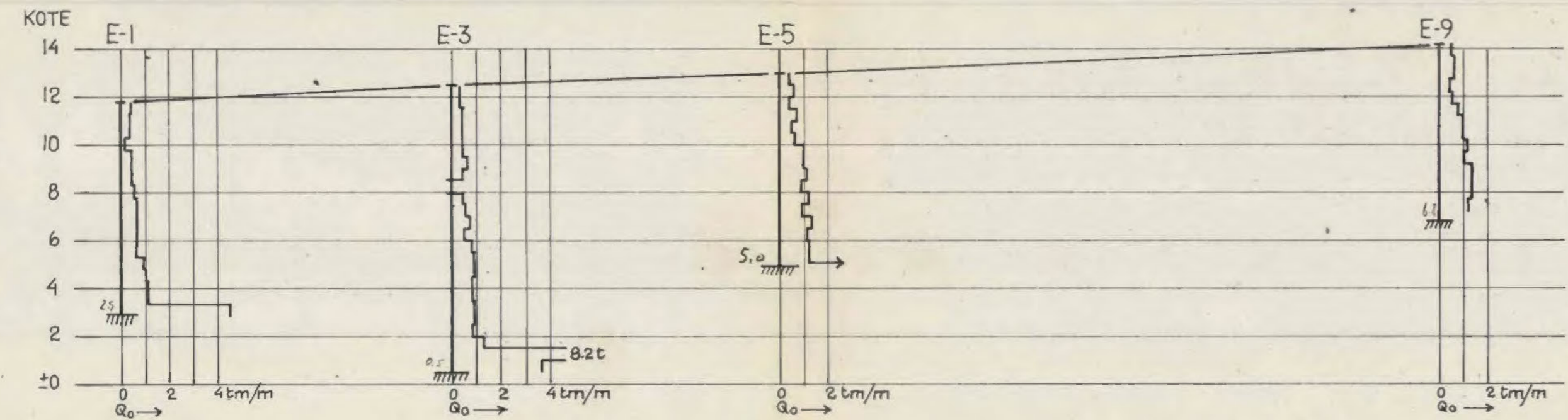
\*

GK  
1966

Sig. 100-5000000

M=1:1000  
 21/9-83 J.K.

NB



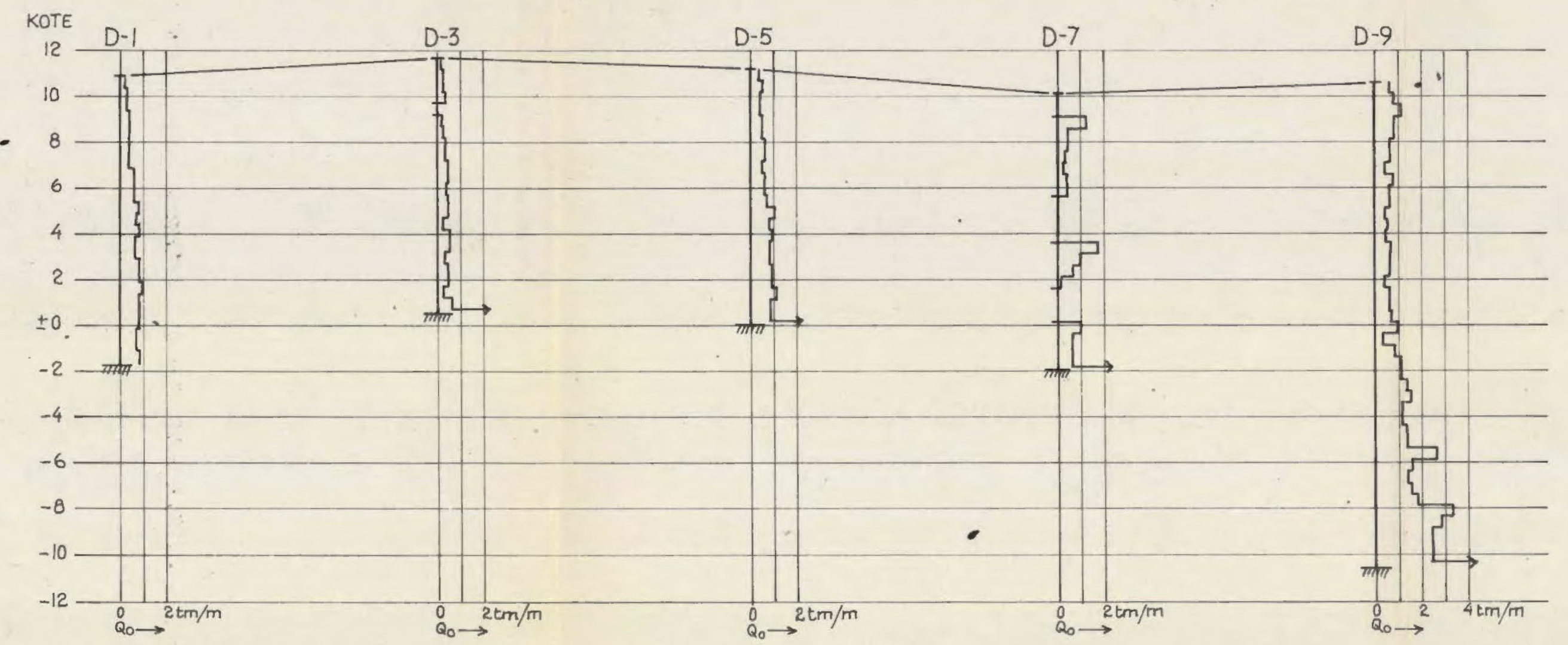
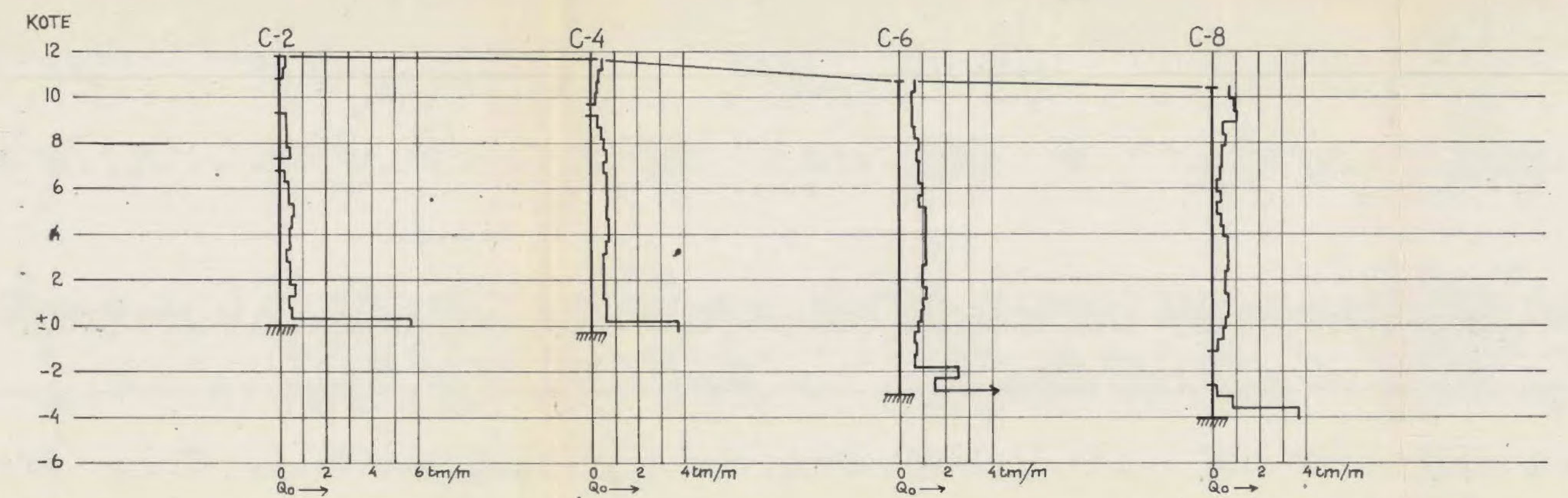
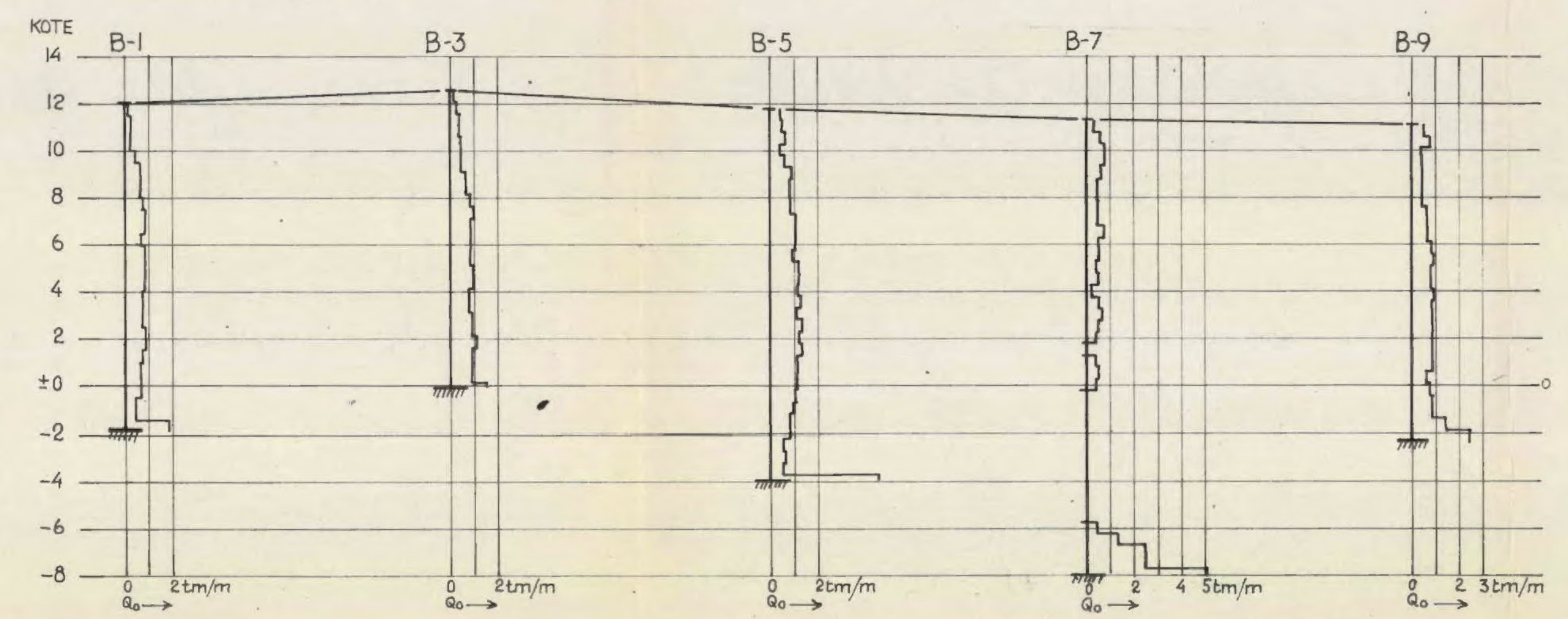
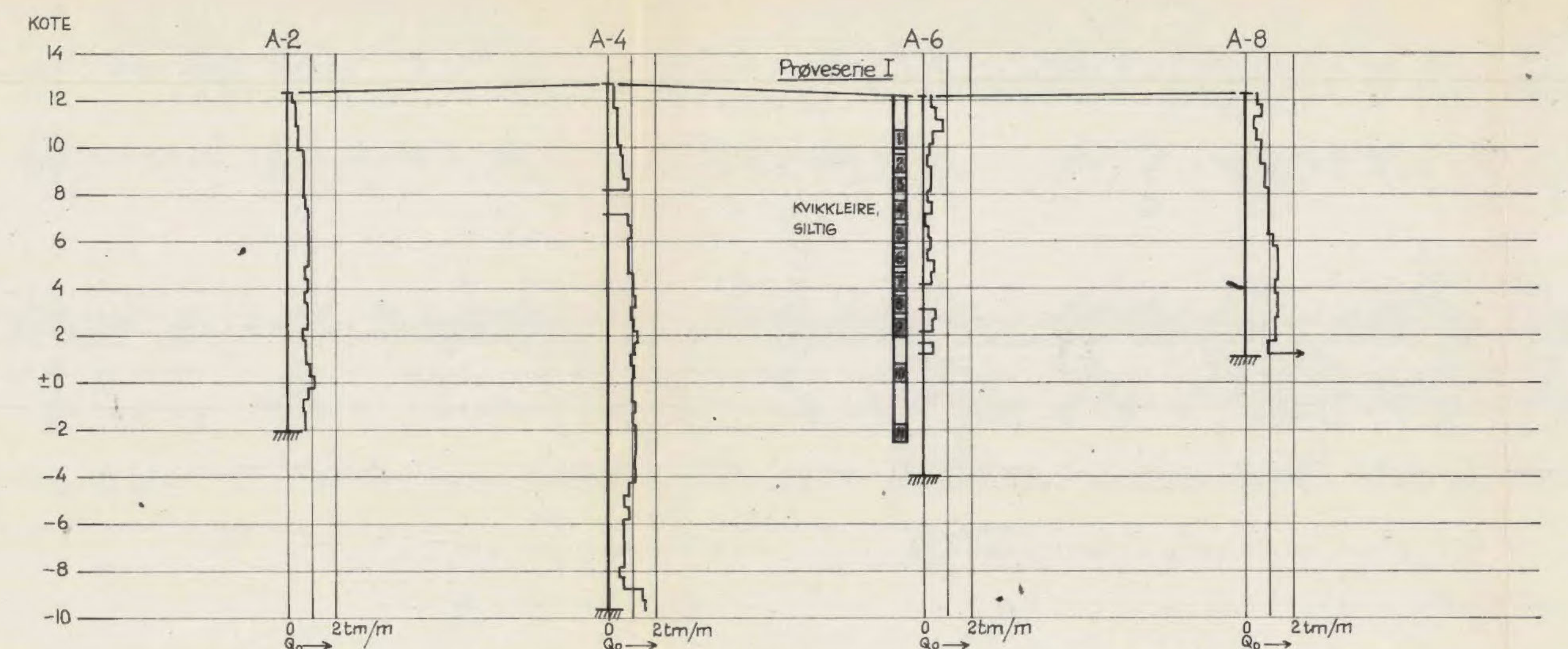
**Tegnforklaring**

- Prøveserie } Utført nov/des.66 av
- ▼ Ramsondering } %/s siv.ing. O.Kjølseth.
- + Vingebooring utført 1966 av Oslo kommune, Geoteknisk konsulent.
- Kotene er tracet av etter sit.plan M. 1:500 dat. 14/11-66 fra %/s Selvaagbygg.

**NV 02**

Rev.	Dato	Sign.
19		
18		
17		

Byggherre:	%/s SELVAAGBYGG		
Anlegg:	BOLIGBYGG		
Sted:	SIGURD IVERSENS VEI 39, BESTUN		
<b>GRUNNUNDERSØKELSE</b>		Målestokk:	Målt OB
PROFIL E, F, G, H OG SITUASJ. SKISSE		1:500	nov/des.66
		Tegn:	TF
		1:200	13.des.-66
<b>A/S SIVILINGENIØR O. KJØLSETH</b>		Tegn. nr. 2192-1	
KIRKEVN. 71 - HASLUM - TLF. 53 15 80			



NV D2

c			
b			
a			
Rev.	Dato	Sign.	
Byggherre: 1/8 SELVAAGBYGG			
Anlegg: BOLIGBYGG			
Sted: SIGURD IVERSENS VEI 39, BESTUN			
GRUNNUNDERSØKELSE		Målestokk	Målt OB nov./des-66
PROFIL A, B, C OG D		1:200	Bereg. Tegn. TF 13 des-66
A/S SIVILINGENIØR O. KJØLSETH		Tegn. nr. 2192-2	
KIRKEVN. 71 - HASLUM - TLF. 53 15 80			