

OSLO KOMMUNE
Geoteknisk konsultants kontor





SKOVLBORING

Sted: Sandstuveien Byggelag

Hull : Pr. 31 Bilag : 5

Nivå : Oppdr: 250-58

Vannst : Dato : 5/2-58

Dybde	Prøve	Sign.	Jordart	Dybde
			<u>Prøvehull 31</u>	
1			Gråbrun tørrskorpelire, fast, enk. planterester	
2			— siltig leire, våt med harde klumper, enk. planter.	
3			Mørk, grå siltig leire med klumper, middels fast	
5				5
6,9			Grå, litt leirig mellom sand med mange gråskorp, enk. planterest.	
			SOF6I	
10			101U	10
15				15
20				20