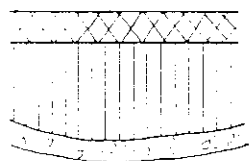



# TEGNFORKLARING FOR 016A og 016B

**NVA1**



Fyllmasse (jord)  
 Leire  
 Morene (grus og sand)



Kalk  
 4cy  
 4cb  
 4ca  
 4bd  
 4bp  
 4ba  
 4ap  
 4aa



Skifer



Eruptivganger    M = Menaitt  
                     RP = Rombeporfyr  
                     S = Syenitt  
                     D = Diabas



Knusningszone

Forkastningslinje



Sleppesone



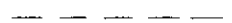
Knusningszone

} i borprofilene

METER OVER HAVET



Fjell-linje langs dobbeltsporets midtlinje



Fjell-linje 10 m til høyre for midtlinjen



Fjell-linje 10 m til venstre for midtlinjen

NSB ÖST - VEST TUNNEL, OSLO	Dato 9.7.-70	Tegner
	Godkjent	
GEOLOGISK LENGDEPROFIL LANGS TRASEEN	Oppdr. nr. 62/62-19	
	Tegn. nr. 016-A	
Norges geotekniske institutt		

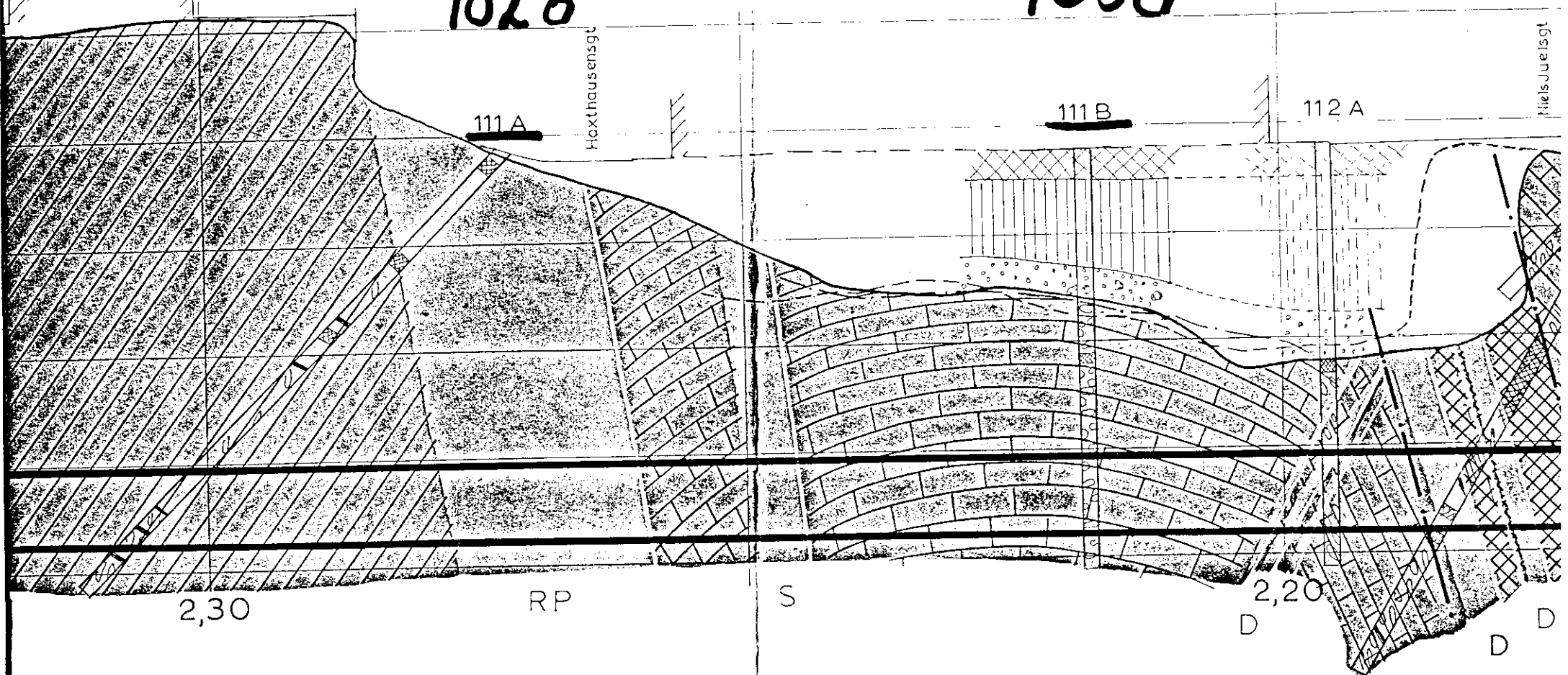
NVA1

NGI 62/62-19  
1970

1026

1036

Gyldenlöves gt



111 A

111 B

112 A

2,30

RP

S

2,20

D

D

D

Colbjörnsensgt

114

Inkognito  
terrasse

1026  
1036