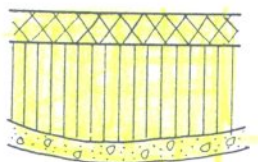


2,80

2,7

414G-415G-416G-417G

TEGNFORKLARING FOR V016A og 016B

Fyllmasse (jord)
Leire
Morene (grus og sand)



Kalk 4cy
4cp
4ca



Skifer 4bδ
4bβ
4bα
4aβ
4aα



Eruptivganger M = Menaitt
RP = Rombeporfyr
S = Syenitt
D = Diabas



Knusningszone

Forkastningslinje



Sleppesone

} i borprofilene




Knusningszone



Fjell-linje langs dobbeltsporets midtlinje



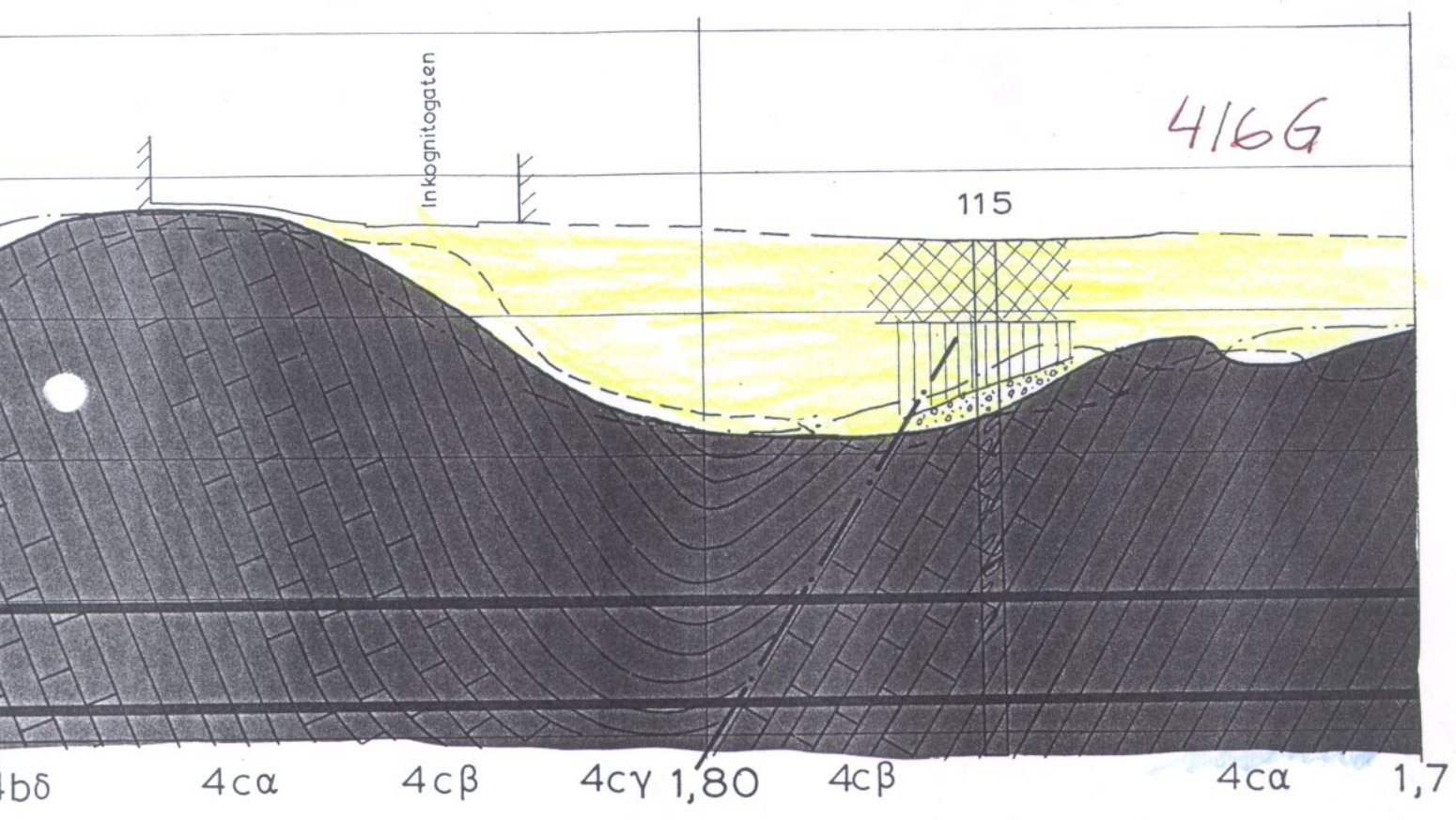

Fjell-linje 10 m til høyre for midtlinjen



Fjell-linje 10 m til venstre for midtlinjen

METER OVER HAVET

NSB ÖST - VEST TUNNEL, OSLO	Dato	Tegner
	9.7.-70	
GEOLOGISK LENGDEPROFIL LANGS TRASEEN	Godkjent	
	Oppdr. nr.	62/62-19
Norges geotekniske institutt	Tegn. nr.	016-A



NO A1^{IV}
 NGI 62/62-19
 016-B