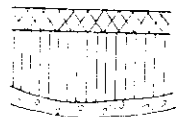



TEGNFORKLARING FOR 016A og 016B



Fyllmasse (jord)
 Leire
 Morene (grus og sand)



Kalk
 4cy
 4cp
 4ca
 4bd
 4bp
 4ba



Skifer
 4ap
 4aa



Eruptivganger
 M = Menitt
 RP = Rombeporfyrr
 S = Syenitt
 D = Diabas



Knusningssone


Forkastningslinje



Sleppesone } i borprofilene



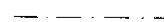
Knusningssone



Fjell-linje langs dobbeltsporets midtlinje



Fjell-linje 10 m til høyre for midtlinjen



Fjell-linje 10 m til venstre for midtlinjen

NSB ØST - VEST TUNNEL, OSLO		Date	Tegner
GEOLOGISK LENGDEPROFIL LANGS TRASEEN		9.7.-70	
NV: B 2 III		Godkjent	
Norges geotekniske Institutt		Oppdr. nr.	62/62-19
		Tegn. nr.	016-A