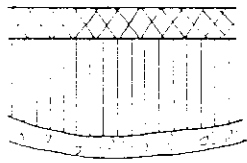



TEGNFORKLARING FOR 016A og 016B


METER OVER HAVET



Fyllmasse (jord)
 Leire
 Morene (grus og sand)



Kalk
 4cy
 4cb
 4ca
 4bd
 4bp



Skifer
 4ba
 4ap
 4aa



Eruptivganger
 M = Menaitt
 RP = Rombeporfyr
 S = Syenitt
 D = Diabas



Knusningszone

Forkastningslinje



Sleppesone } i borprofilene




Knusningszone



Fjell-linje langs dobbeltsporets midtlinje



Fjell-linje 10 m til høyre for midtlinjen



Fjell-linje 10 m til venstre for midtlinjen

NSB ÖST - VEST TUNNEL, OSLO	Dato 9.7.-70	Tegner
	Godkjent	
GEOLOGISK LENGDEPROFIL LANGS TRASEEN	Oppdr. nr. 62/62-19	
	Tegn. nr. 016-A	
Norges geotekniske institutt		

1046

112 A

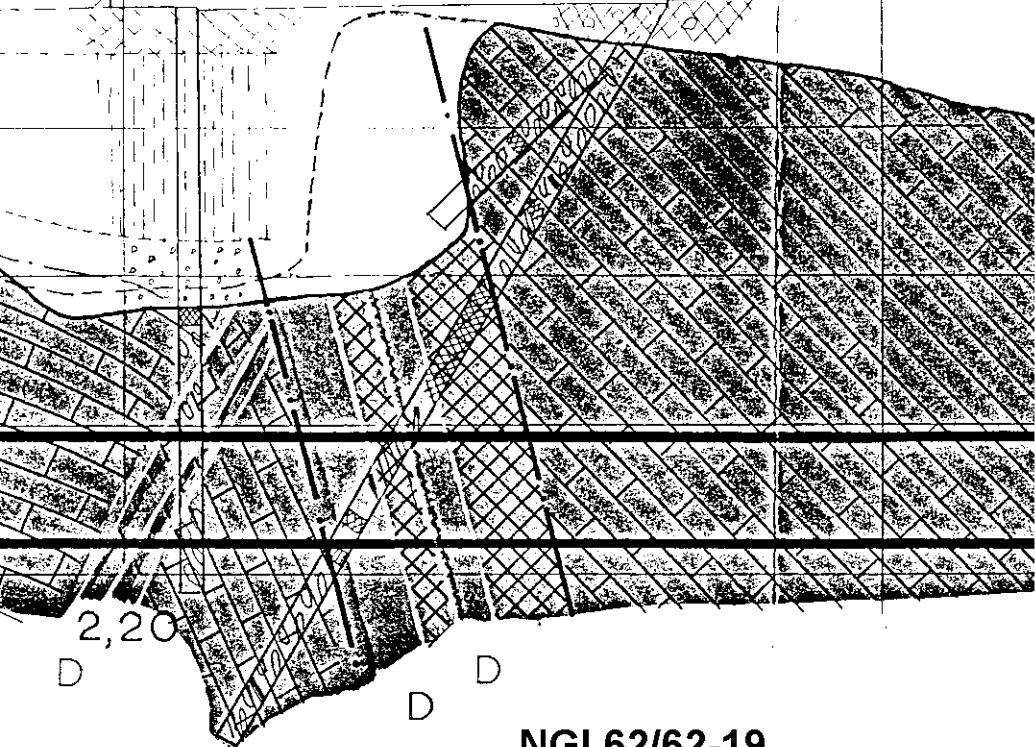
Niels Ju e l s g t

1056

112 B

1066

112 D



NGI 62/62-19
1970

NVA1