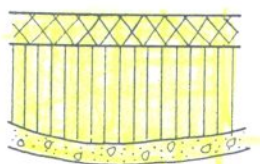



2,80

2,7

414G-415G-416G-417G

TEGNFORKLARING FOR V016A og 016B

Fyllmasse (jord)
Leire
Morene (grus og sand)



Kalk 4cy
4cp
4ca



Skifer 4bd
4bp
4ba
4ap
4aa



Eruptivganger M = Menaitt
RP = Rombeperofyr
S = Syenitt
D = Diabas



Knusningszone

Forkastningslinje



Sleppesone

} i borprofilene



Knusningszone



Fjell-linje langs dobbeltsporets midtlinje



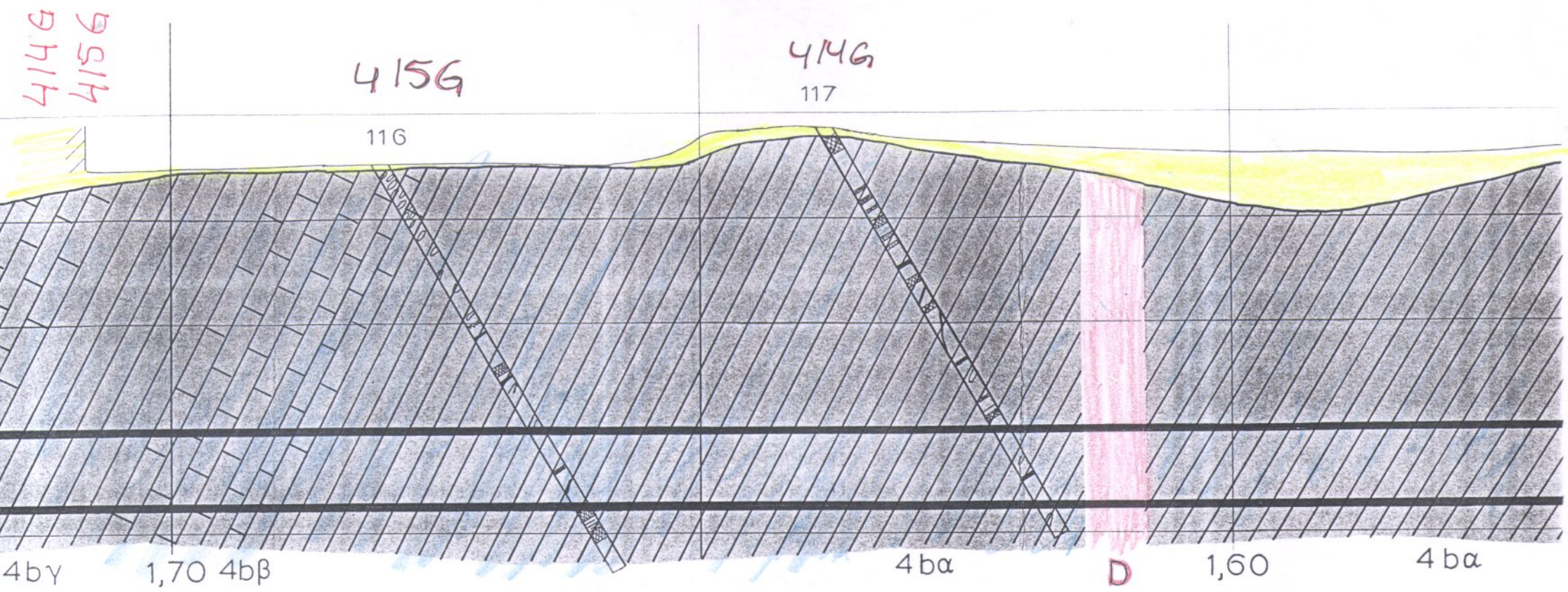
Fjell-linje 10 m til høyre for midtlinjen



Fjell-linje 10 m til venstre for midtlinjen

METER OVER HAVET

NSB ÖST - VEST TUNNEL, OSLO	Dato 9.7.-70	Tegner
	Godkjent	
GEOLOGISK LENGDEPROFIL LANGS TRASEEN	Oppdr. nr. 62/62-19	
	Tegn. nr. 016-A	
Norges geotekniske institutt		



NO A7^{IV}
 NG1 62/62-19
 016-13

