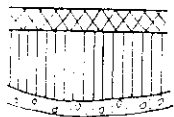



TEGNFORKLARING FOR 016A og 016B



Fyllmasse (jord)  
 Leire  
 Morene (grus og sand)



Kalk  
 4cy  
 4cp  
 4ca  
 4bd



Skifer  
 4ap  
 4aa



Eruptivganger  
 M = Menaitt  
 RP = Rombeporfyr  
 S = Syenitt  
 D = Diabas




Knusningszone



Sleppesone } i borprofilene



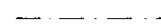
Knusningszone



Fjell-linje langs dobbeltsporets midtlinje



Fjell-linje 10 m til høyre for midtlinjen



Fjell-linje 10 m til venstre for midtlinjen

NSB ØST - VEST TUNNEL, OSLO		Dato 9.7.70	Tegner
GEOLOGISK LENGDEPROFIL LANGS TRASEEN		Godkjent	
NV: B 2 II		Oppdr. nr. 62/62-19	
Norges geotekniske Institutt		Tegn. nr. 016-A	