

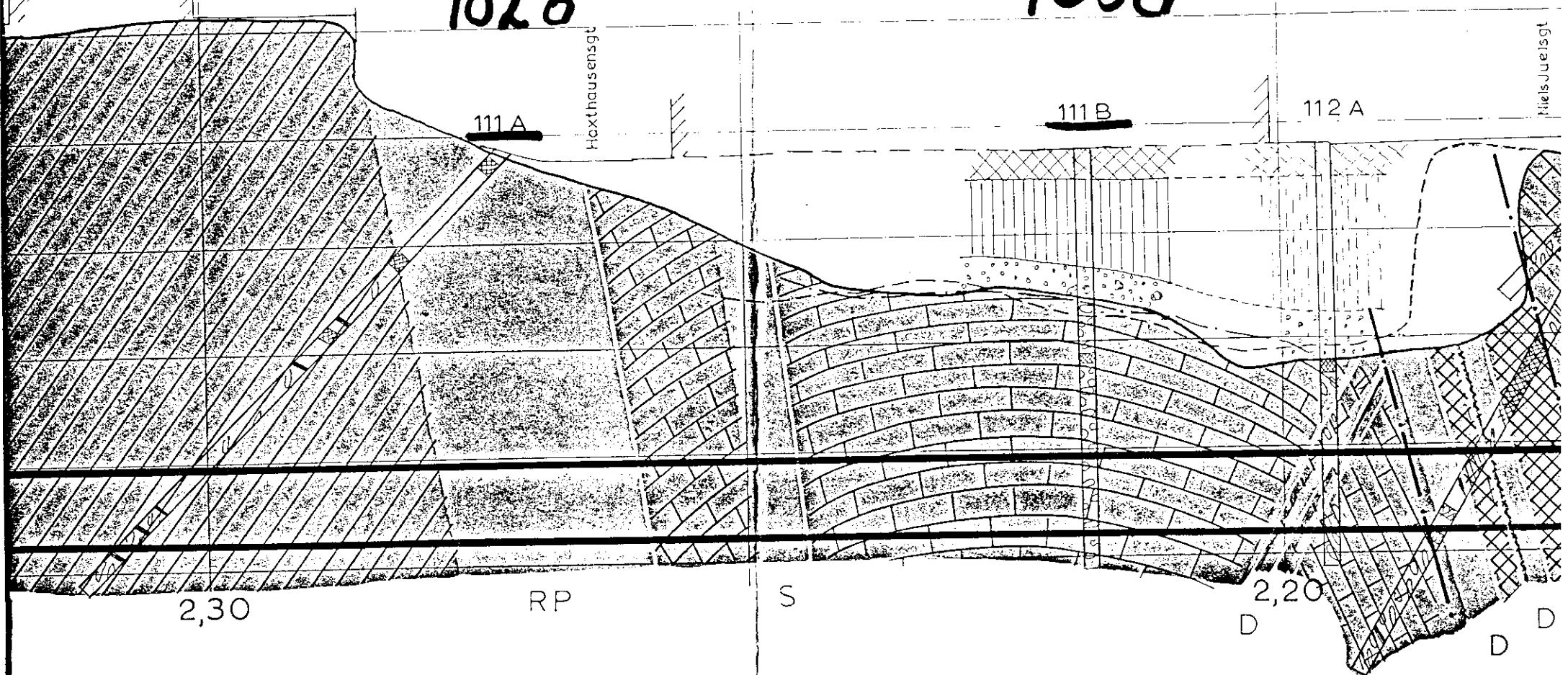
NVA1

NGI 62/62-19
1970

1026

1036

Gyldenlöves gt



111 A

111 B

112 A

2,30

RP

S

2,20

D

D

D

Colbjörnsensgt

114

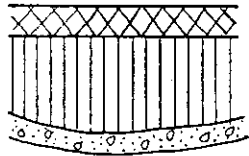
Inkognito
terrasse

1026
1036

Hoxthausensgt

Hjels Juleisgt

TEGNFORKLARING FOR 016A og 016B



Fyllmasse (jord)

102 G

Leire

103 G

Morene (grus og sand)

104 G

105 G

106 G

107 G



Kalk

4cy

4cp

4cx

4bδ

4bp

4bx

4ap

4ax

Skifer

NVA 1

~~A~~



Eruptivganger

M = Menaitt

RP = Rombeporfyr

S = Syenitt

D = Diabas



Knusningszone

Forkastningslinje



Sleppesone

} i borprofilene



Knusningszone

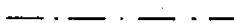
METER OVER HAVET



Fjell-linje langs dobbeltsporets midtlinje



Fjell-linje 10 m til høyre for midtlinjen



Fjell-linje 10 m til venstre for midtlinjen

NSB ÖST - VEST TUNNEL, OSLO	Dato	Tegner
	9.7.-70	
GEOLOGISK LENGDEPROFIL LANGS TRASEEN	Godkjent	
	Oppdr. nr.	62/62-19
Norges geotekniske institutt	Tegn. nr.	016-A