

* NO: E 3 IV

821

Trondhjems v. 132

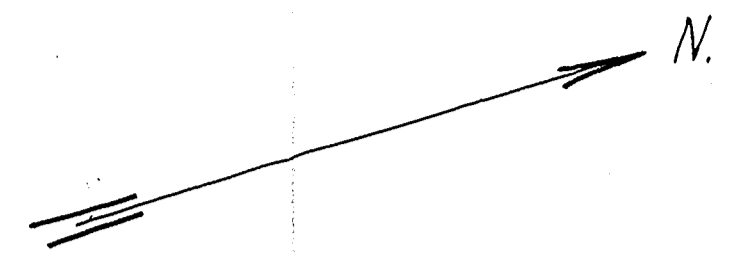
« Sophies Minde »

Kart over grunnboringer i nr. 132 Trondhjemsveien

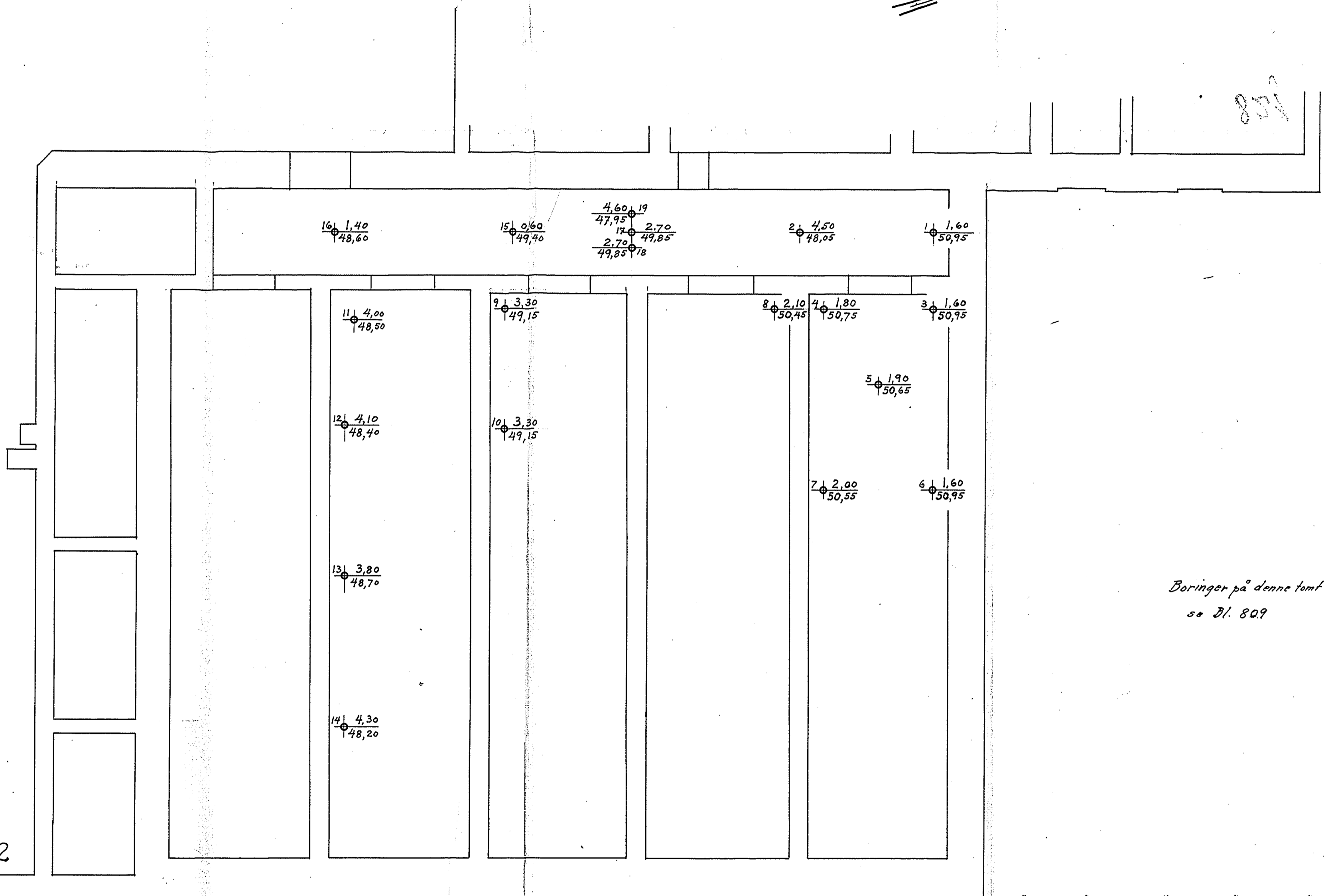
Bl. 821 ✓

M. 1:100

Forklaring $\frac{4,50}{58,05}$ dybde i meter fra golv til fjell
 fjellets kotehøide referert til byens høidemark.



809



Boringer på denne tomt
 se Bl. 809

Nr. 132
 Indkjørsel

TRONDHJEMSVEIEN

Oslo, 22-10-1929
 Ingeniør Oscar Lørdal

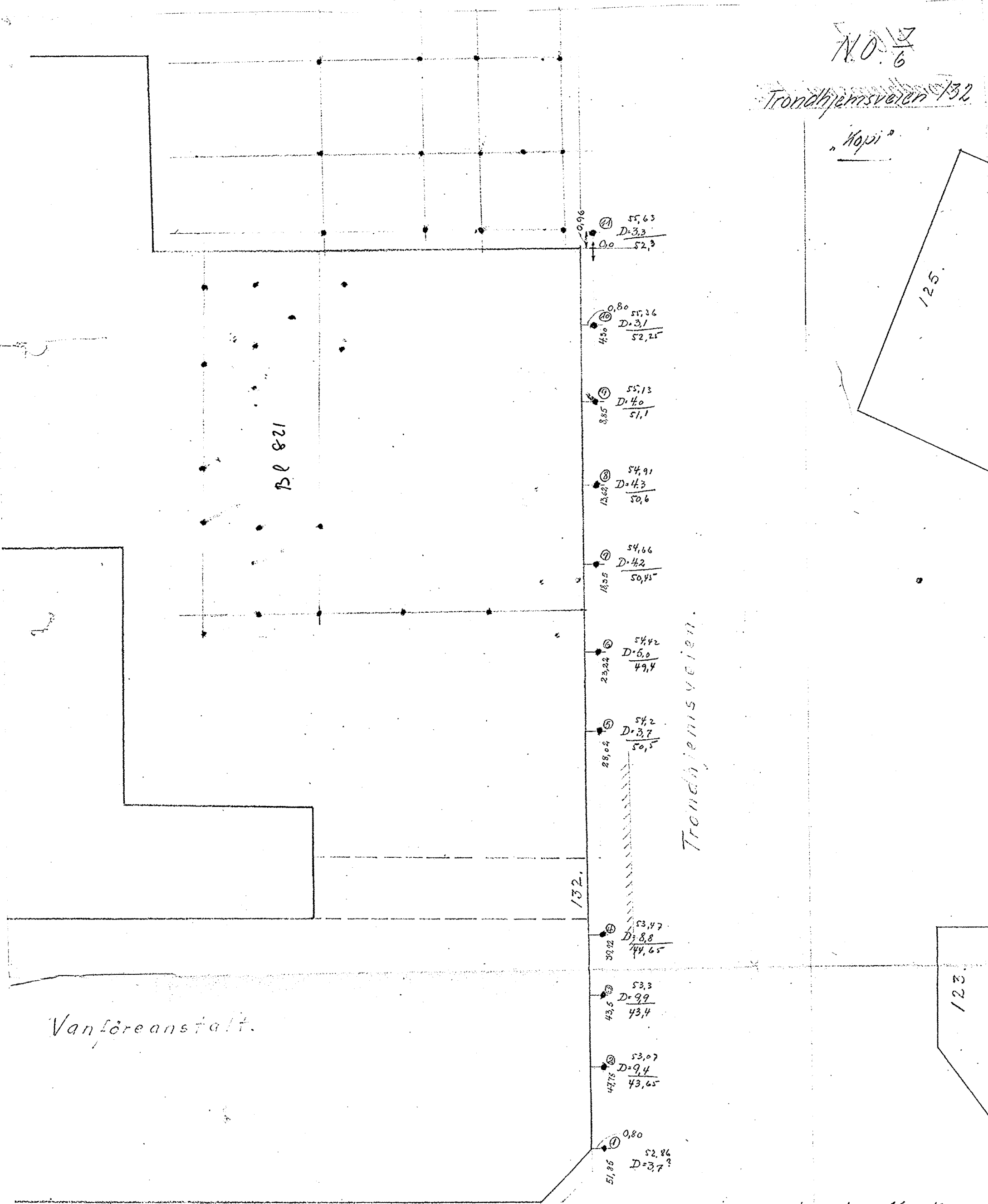
Handwritten signature

Bel. 809

N.O. $\frac{17}{6}$

Trondhjemsvæien 132

"Kopi"



128 821

125.

123.

Trondhjemsvæien.

132.

Vanførestift.

Nivellament se bok 11 s 12.

April 1927.

D. F. ...

18	17	16	15	14	13	12
3.0	5.0	3.0	4.8	5.0	0.16	0.16
52.16	52.19	52.16	52.16	52.27	52.27	52.42
D=10.6	D=10.7	D=10.1	D=8.6	D=8.50	D=8.0	D=10.1
41.55	41.5	42.05	43.55	43.75	44.25	42.3

0.80
51.85
52.86
D=3.7

47.75
53.07
D=9.4
43.65

43.5
53.3
D=9.9
43.4

39.22
53.47
D=8.8
44.65

28.04
54.2
D=3.7
50.5

23.22
54.42
D=5.0
49.4

18.55
54.66
D=4.2
50.45

13.62
54.91
D=4.3
50.6

8.85
55.13
D=4.0
51.1

4.50
55.36
D=3.1
52.25

0.96
55.63
D=3.3
52.3