

\*

NO: C1 II

133

Lilleforret

GRUNDBORINGER PAA LILLETORVET  
M. 1:200

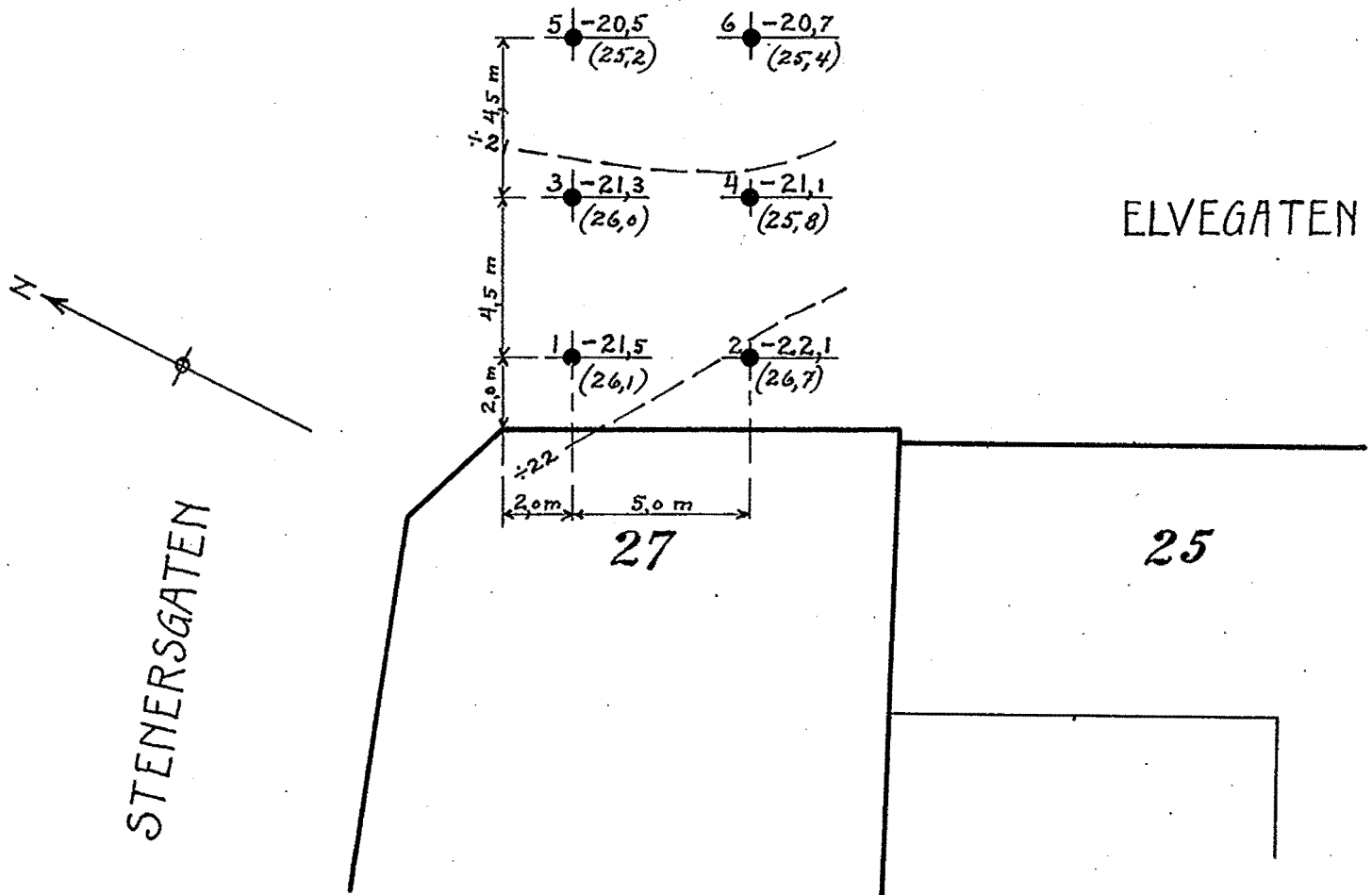
LILLETORVET

Betegner

10,0 Fjeldets kotehøide  
(10,0) Dybde til fjeld

-- Supponerte fjeldkoter

Høiderne refererer sig  
til byens 0.



Kristiania 10-4-1922  
Oscarhøeg

# GRUNDBORINGSSKEMA

Bilag No. <sup>42</sup>  
Kartbl. No. 133

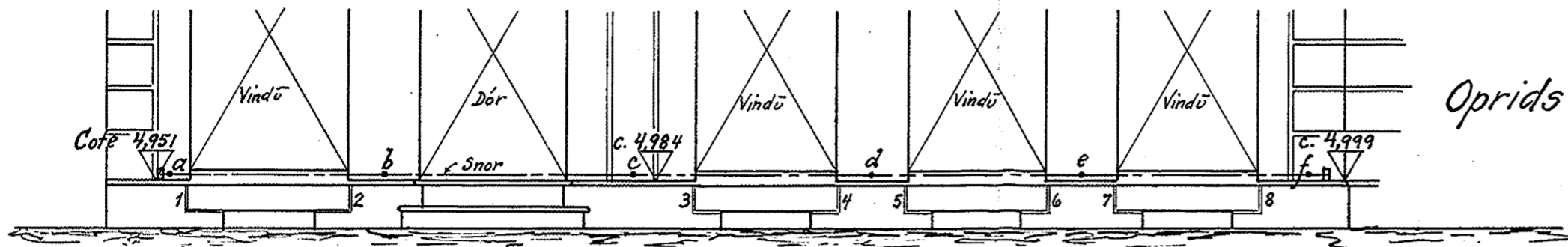
Borhul No. 1 <i>Lilthorvet</i>		Borhul No. 2		Borhul No. 3		Belastning:	Bor:
Datum <i>april 1922</i>	Gate <i>Elve-</i> No. <i>27</i>	Datum	Gate No.	Datum	Gate No.		
Planum cote <i>4,60</i>		Planum cote <i>4,60</i>		Planum cote <i>4,70</i>			
Dybde meter	Grund	Dybde meter	Grund	Dybde meter	Grund		
0		0		0			
1	<i>Fylling</i>	1	<i>Sten og grus</i>	1	<i>Sten og grus</i>	<i>120 - kg.</i>	<i>Statens veivesens normalbor</i>
0	<i>Sten og grus</i>	0		0			
2		2		2			
13		16	<i>Middels bløt ler</i>	14	<i>Middels bløt ler</i>		
0		0		0			
0	<i>Bløt ler</i>	0	<i>Bløt ler</i>	0	<i>Bløt ler</i>		
0		0		0			
8		19		16			
10		21		18			
27		22		22			
27		23		23			
29		25		23			
26		27		26			
26		27		29	<i>Fast ler</i>		
36	<i>Fast ler</i>	27	<i>Fast ler</i>	30			
32		28		30			
32		28		34			
40		31		36	20		
47	21	32	21	36	21		
48	22 60	36	22 59	39	22 47		
57	23 59	40	23 60	40	23 51		
57	24 60	41	24 60	39	24 53		
60	25 61	56	25 61	44	25 59		
60	26 72	59	26 61	47	26 64		
	<i>Fast sandblandet ler</i>		<i>Fast sandblandet ler</i>		<i>Sandblandet ler</i>		
	<i>Fjeld 26,1</i>		<i>Fjeld 26,7</i>		<i>Fjeld 26,0</i>		

# GRUNDBORINGSSKEMA


Bilag No. ~~1~~ <sup>3</sup>  
Kartbl. No. 133

Borhul No. 4 <i>Lilleforvøl</i>		Borhul No. 5		Borhul No. 6		Belastning:	Bor:
Datum	Gate	Datum	Gate	Datum	Gate		
<i>April 1922</i>	<i>Elve- No. 27</i>						
Planum cote <i>4,70</i>		Planum cote <i>4,75</i>		Planum cote <i>4,75</i>			
Dybde meter	Grund	Dybde meter	Grund	Dybde meter	Grund		
1 0	<i>Grus og sten</i>	1 0	<i>Grus og sten</i>	1 0	<i>Grus og sten</i>	<i>120 kg.</i>	<i>Statens veivesens normal bor</i>
2 0		2 0		2 0			
3 19	<i>Fast ler</i>	3 15	<i>Noget fast ler</i>	3 18	<i>Fast ler</i>		
4 0	<i>Blot ler</i>	4 0	<i>Blot ler</i>	4 0	<i>Blot ler</i>		
5 0		5 0		5 0			
6 18		6 18		6 14			
7 20		7 20	<i>Fast ler</i>	7 18	<i>Fast ler</i>		
8 31		8 23		8 22			
9 39		9 43	<i>Sandblandet ler</i>	9 61	<i>Sand</i>		
10 29		10 27		10 29			
11 30		11 27		11 30			
12 29	<i>Fast ler</i>	12 29		12 30			
13 30		13 30		13 29			
14 31		14 30	<i>Fast ler</i>	14 30	<i>Fast ler</i>		
15 31		15 31		15 30			
16 32	21	16 33	21	16 31	21		
17 32	22 55	17 33	22 44	17 32	22 51		
18 34	23 58	18 36	23 50	18 35	23 53		
19 36	24 60	19 36	24 51	19 36	24 60		
20 40	25 61	20 39	25 60	20 40	25 63		
21 51	26 60	21 39	26 60	21 44	26 63		
22 55	26 60	22 44	26 60	22 51	26 63		


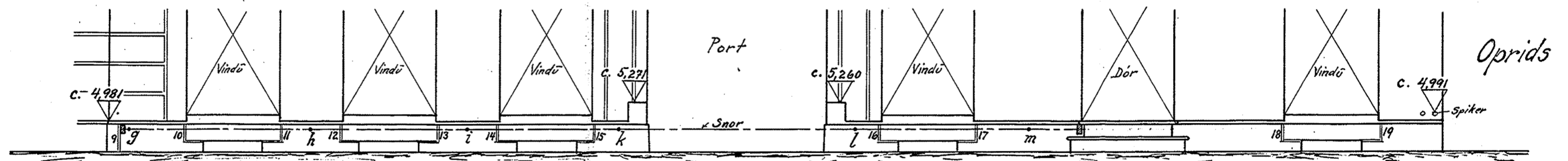
Kristiania 10-4-1922



N<sup>o</sup> 27 ELVEGATEN



▽× betegner indnivelleret punkt paa granitsakkelen  
Høiderne refererer sig til byens fastmerke no. 44



Kristiania i april 1922  
Oscar Large, ingeniør

AL