

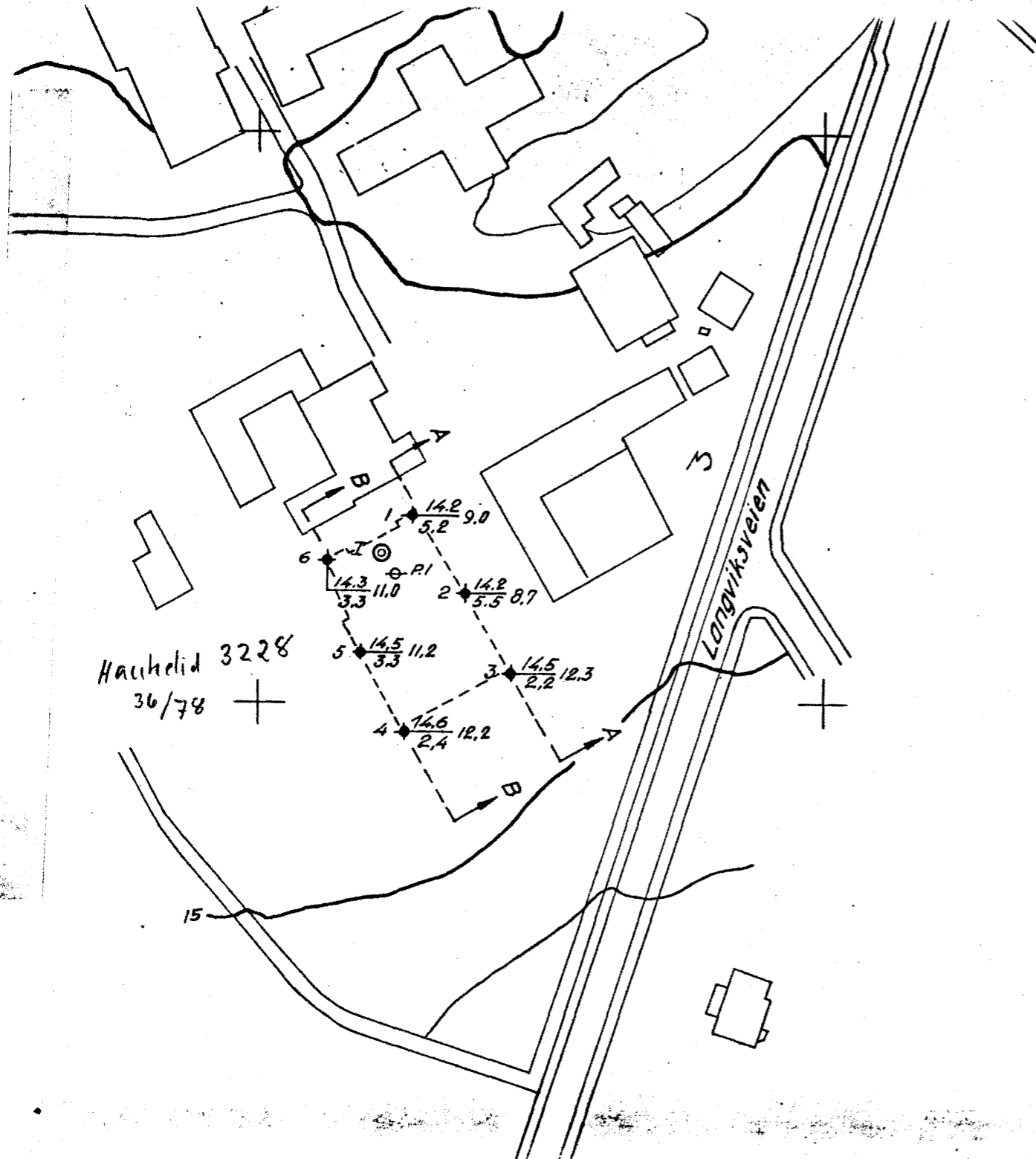
N O T E B Y

5276

Langviksveien 3

SV: C 21





- ⊙ Prøveserie
- + Vingebooring
- ⊕ Piezometer
- ⊗ Sjakting
- ⊗ Rotasjonsbooring
- ⊙ Sjøboring
- ⊙ Sjøboring
- ⊙ Sjøboring
- ⊙ Sjøboring
- ⊙ Sjøboring

Borhull nr. \_\_\_\_\_ Terreng (Bunn)kote \_\_\_\_\_ Boret dybde \_\_\_\_\_  
 Ansett fjellkote \_\_\_\_\_

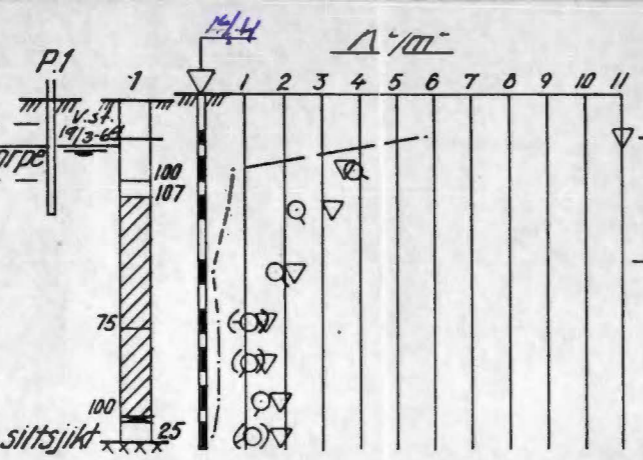
Borhull nr. 2186  
 Sjøhull nr. 667  
 Boringslag \_\_\_\_\_  
 Utgangspunkt for nivellement P.P. 440. H=16,58

Geoteknisk utredning av 19/3-64 ved O.S.H.

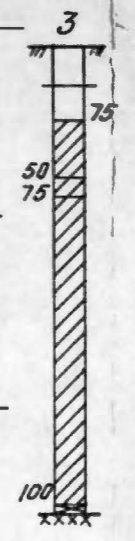
<b>Norsk Folkemuseum</b> <b>Collett-Cappelengården</b> <u>Borplan</u>		Målestokk	1:1000	Teg. G.H. 18-3-64
		Erstatning for		
NORSK TEKNISK BYGGEKONTROLL AS JAN FRIS		<b>5276-1</b>		

15  
10  
5  
0

Fylling  
Leire, siltig tørrskarpe  
Leire, siltig  
Leire, siltig m/lenk. siltsjikt

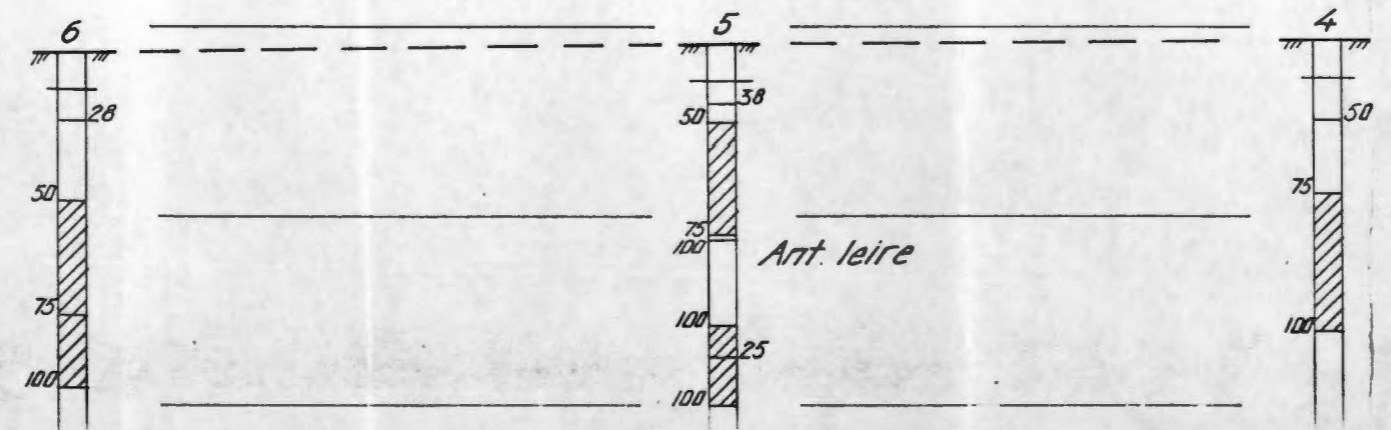


W	HI	S	D
26	330	3	1.0
41	28	6	1.2
42	20	5	0.8
52	7	10	0.8
39	10	5	Spor
41	11	4	"
39	10	6	"
45	7	7	"



Profil B-B

15  
10  
5



Art. leire

5276-2

Norsk Folkemus  
Collett-Cappeleng