

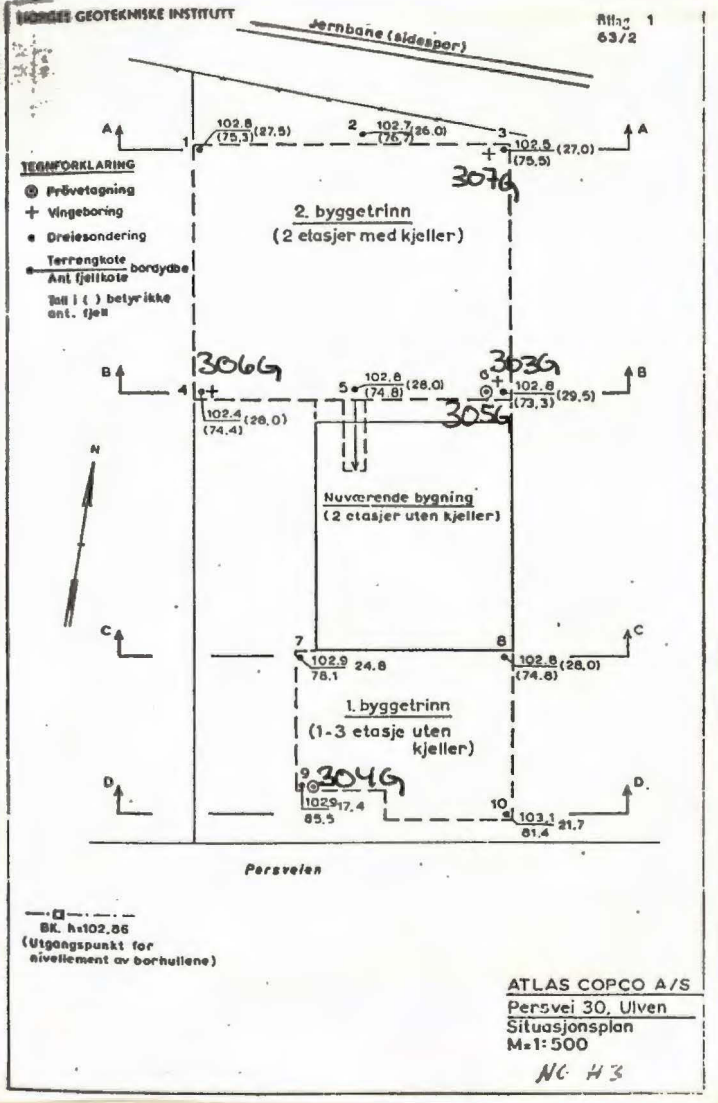
NGI

63/2

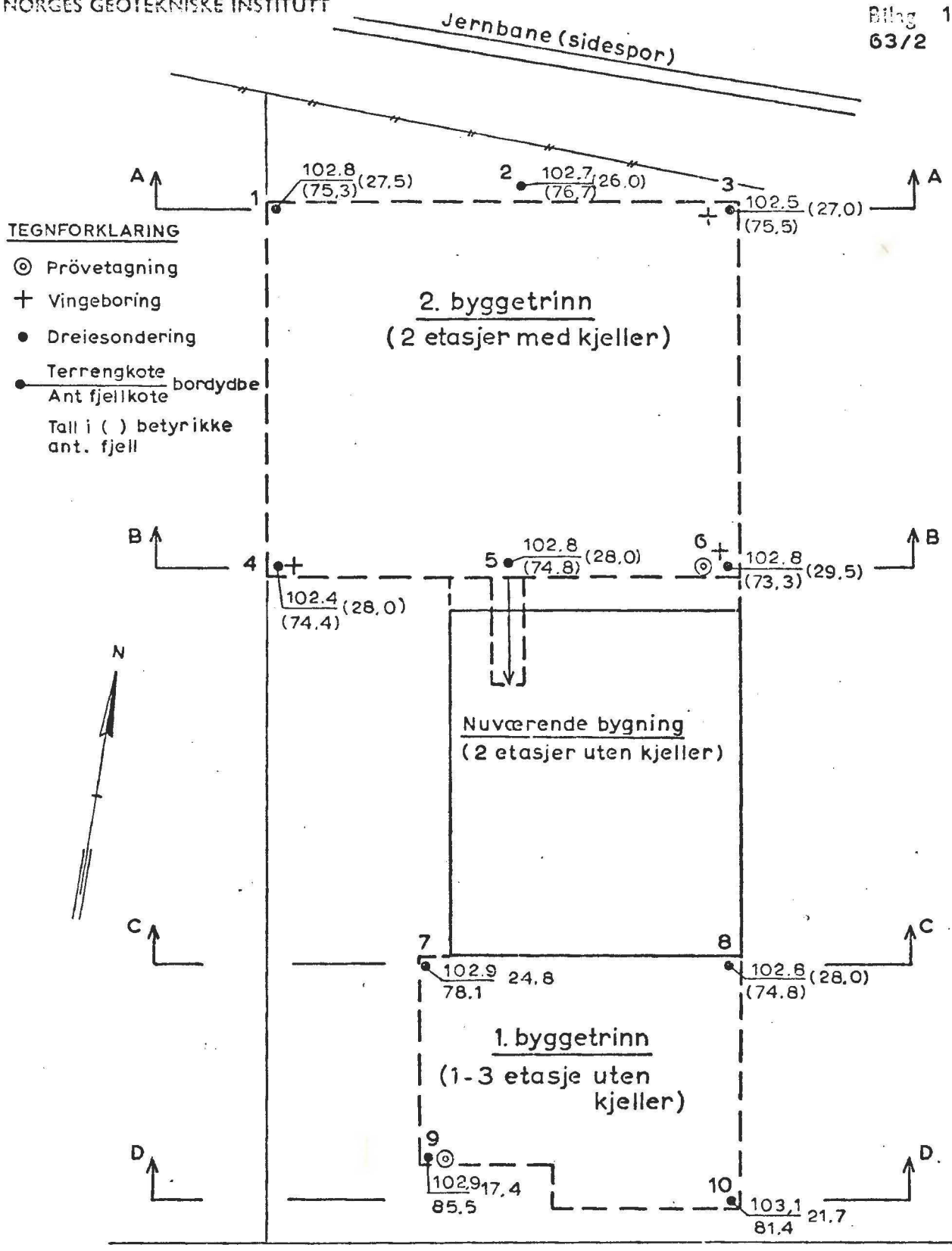
Persvn. 30, Ulven

NO:H3

overf. kartverk
Jan 91



M 1:1000



TEGNFORKLARING

- ⊙ Prøvetagning
- + Vingeborring
- Dreiesondring
- Terrengkote
- Ant fjellkote
- Ant fjellkote bordyde
- Tall i () betyr ikke ant. fjell

2. byggetrinn
(2 etasjer med kjeller)

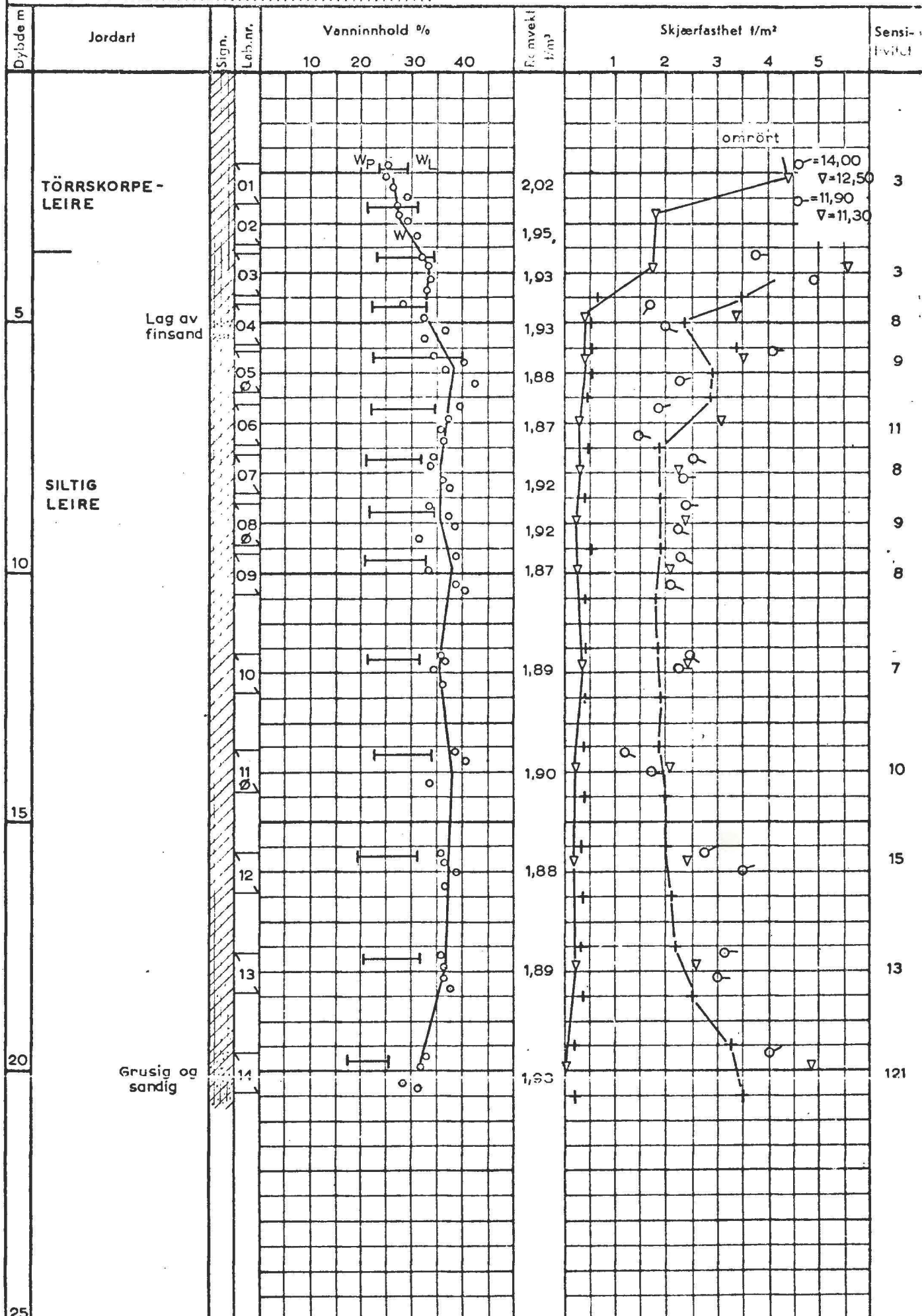
Nuværende bygning
(2 etasjer uten kjeller)

1. byggetrinn
(1-3 etasje uten kjeller)

—□— BK. h=102.86
(Utgangspunkt for nivellement av borhullene)

ATLAS COPCO A/S
Persvei 30, Ulven
Situasjonsplan
M=1:500

NO 43



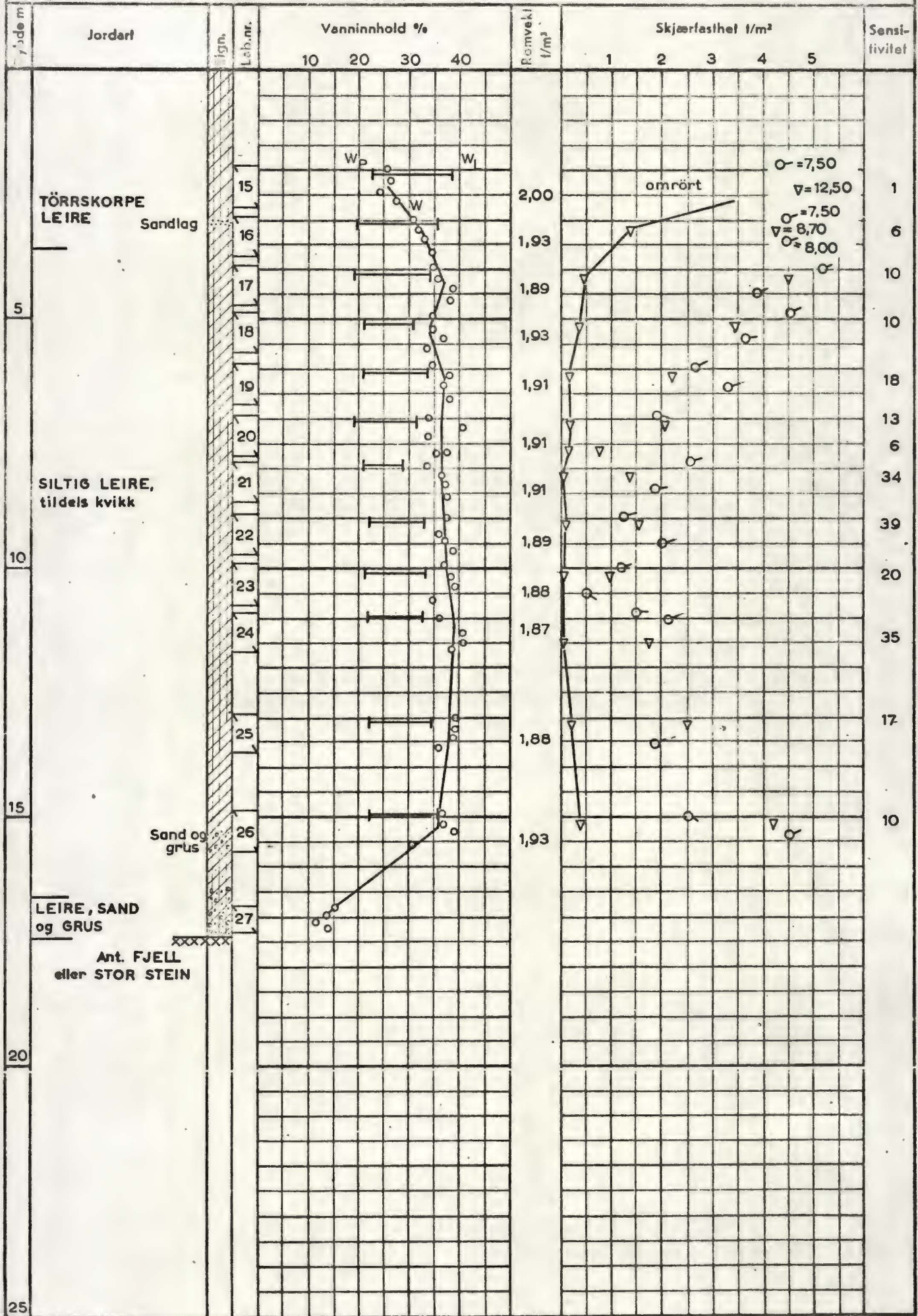
+ vingeborring ⊙ enkelt trykkforsøk ▼ konusforsøk w = vanninnhold w_l = flytegrense w_p = utrullingsgrense
 15-5-10 % deformasjon ved brudd

Skjema G 1 F.L.VP.

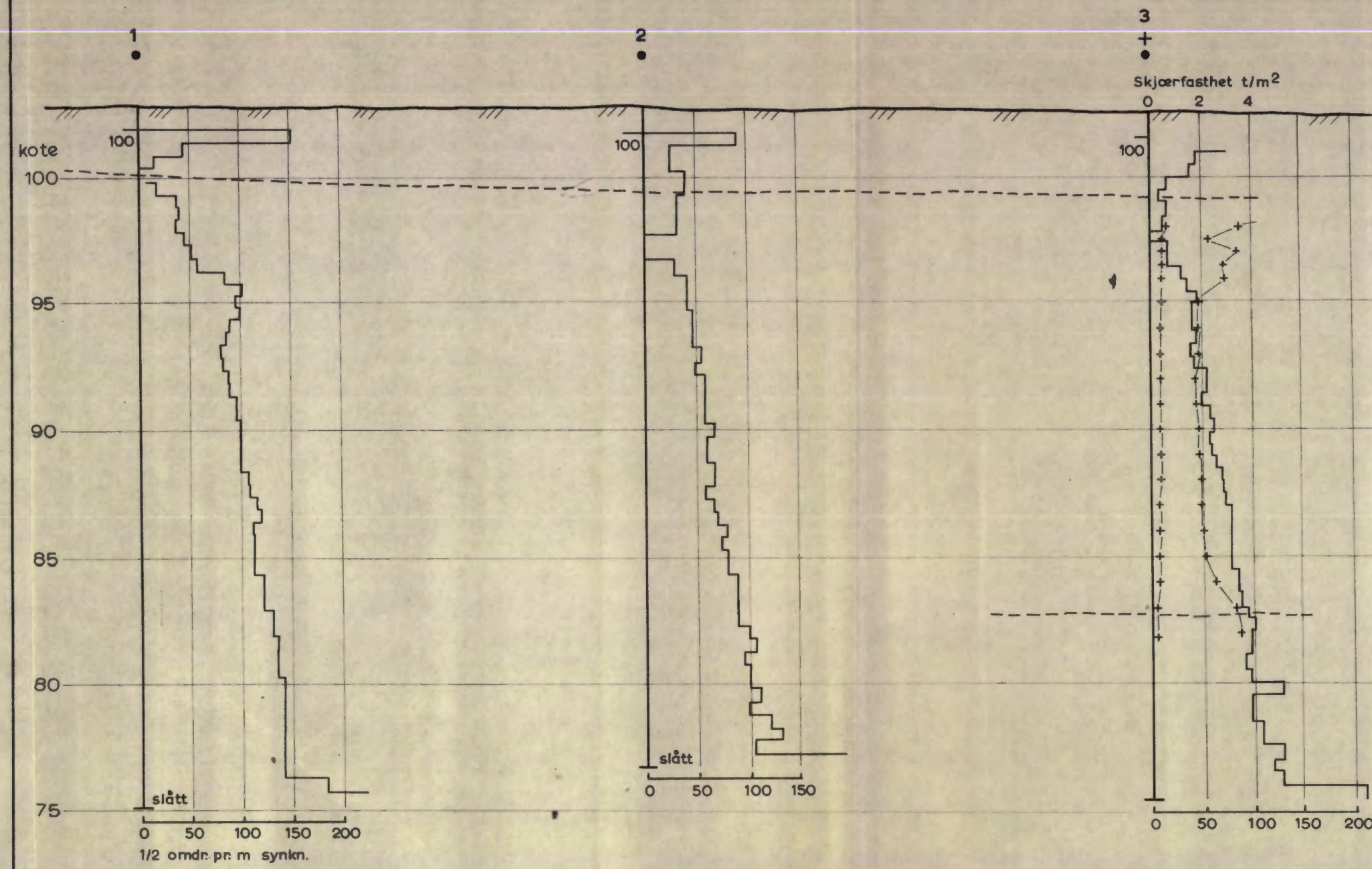
BORPROFIL

Sied **Atlas Copco A/S Persvel 30**

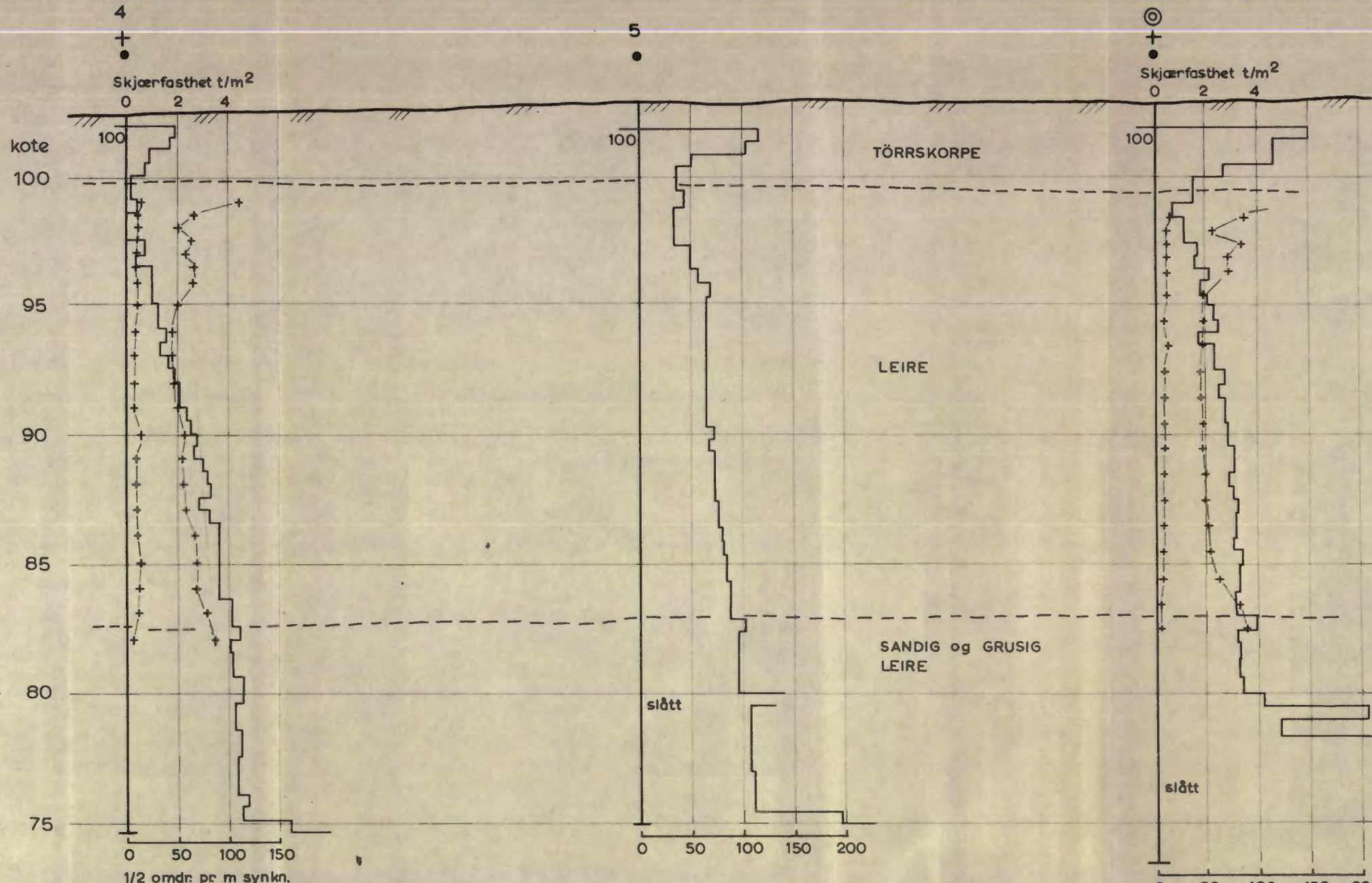
Hull 9 Bil g 3
 Nivå 102,9 Oppdrag 63/2
 Prøve φ .54 mm... Dato .20-3-63.....



+ vingebooring ⊙ enkelt trykkforsøk ∇ konusforsøk w = vanninnhold w_L = flytegrense w_p = utrullingsgrense
 15-10 5 % deformasjon ved brudd



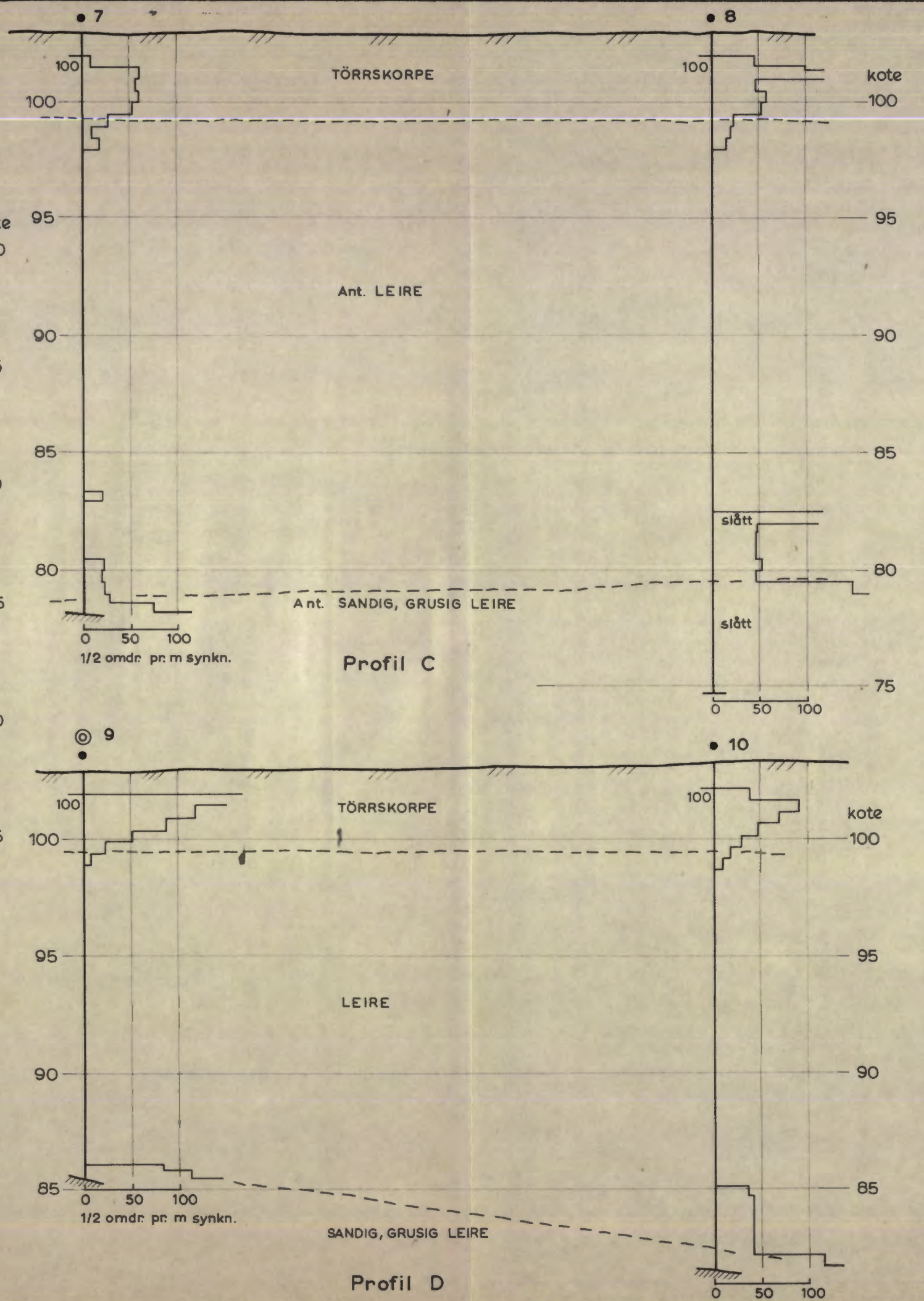
Profil A



Profil B

TEGNFORKLARING

- Dreiesondering
- + Vingebooring
- ⊙ Prøvetagning
- | Boring avsluttet, fast lag
- | Boring - - - mot stor stein eller fjell



Profil D

ATLAS COPCO A/S
Persvei 30
Profil A B C og D
M=1:200

Sjå side 29 Nr. 61. 500. Trykplatt/Samm.