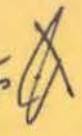


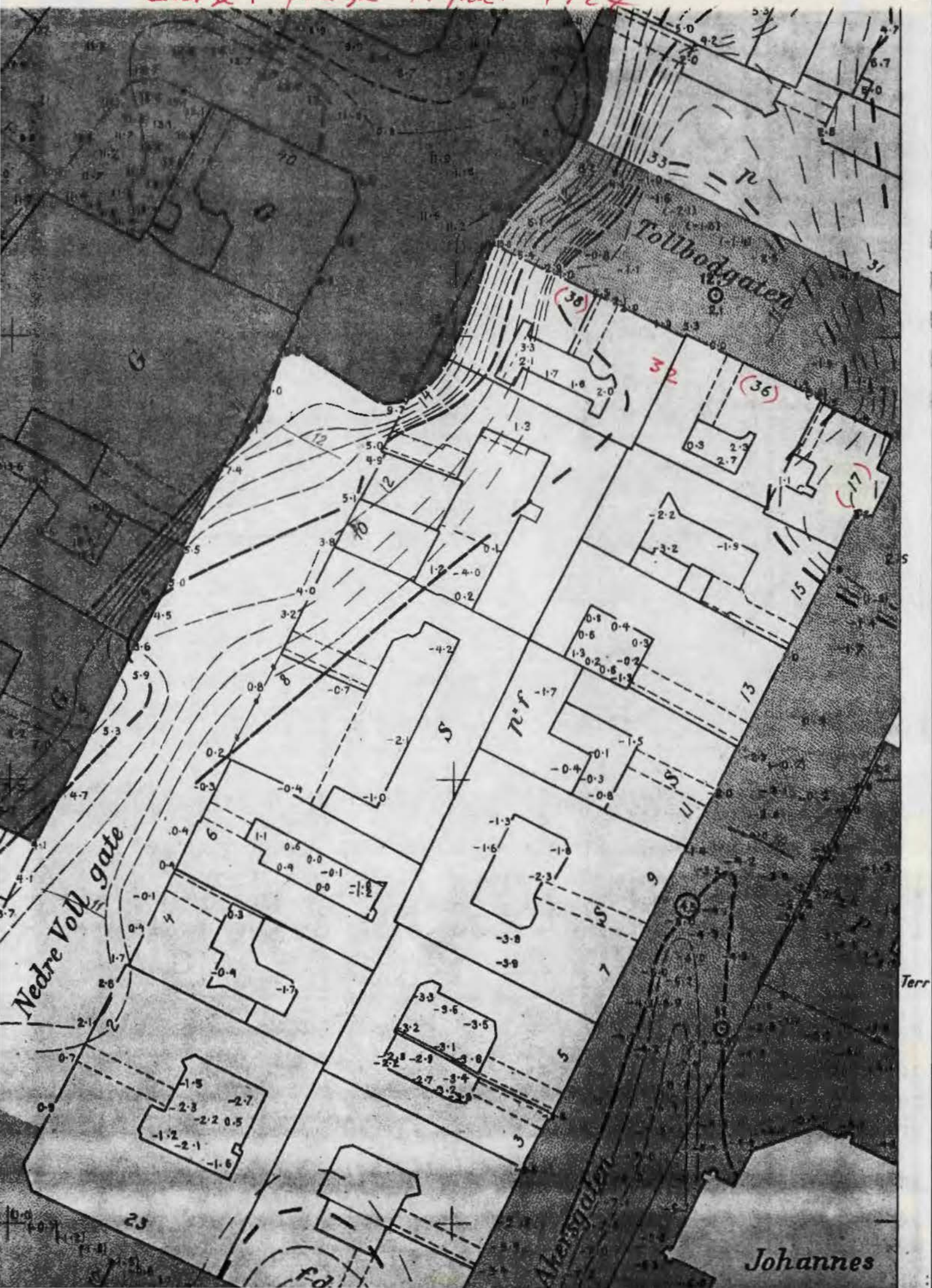
Haukelid
504

Akersgt 15
Tollbust. 32

SO: B1 IV
313

85 

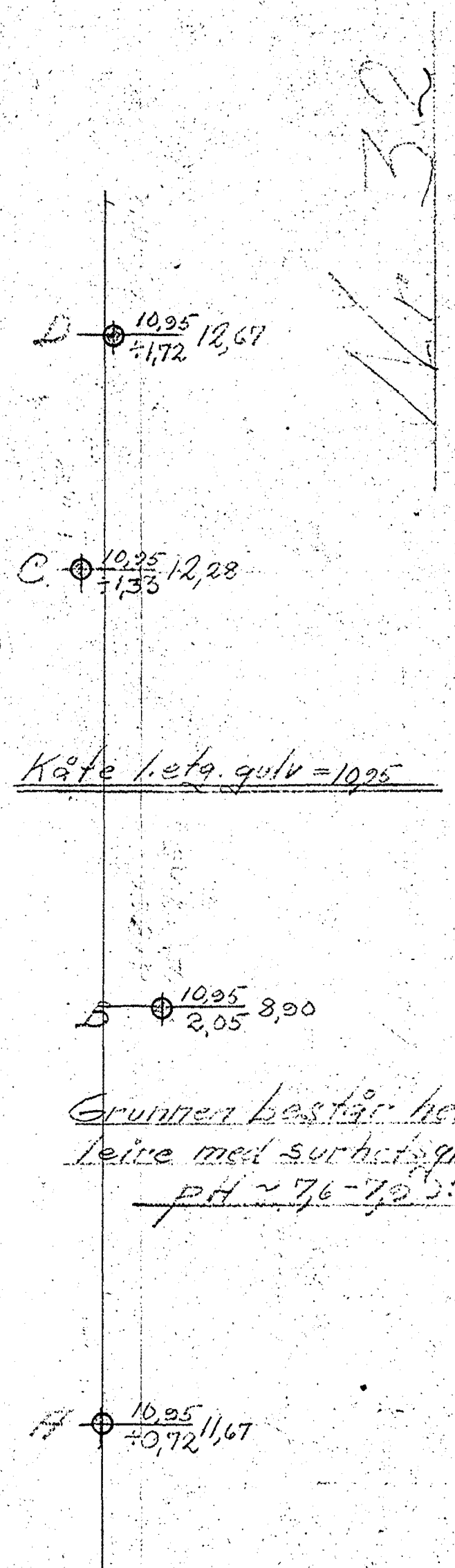
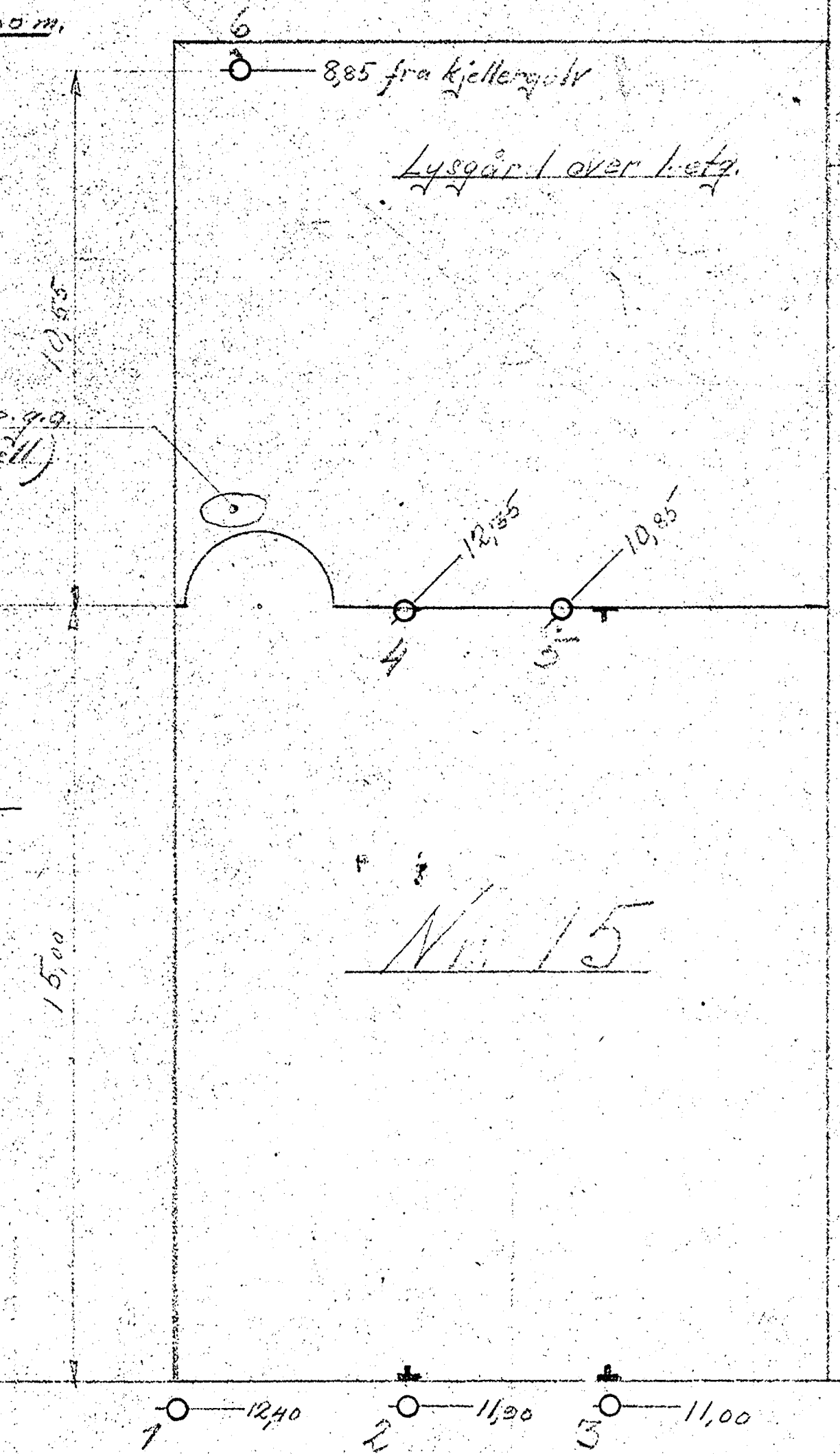
Larsen: farsen trykket 1927



Kjellergrubbe ligger ca. 1,20 m
under gårdsplattens silt
at dybden til fjell fra
gårdspl. blir da. 10,00 m.

Kom ikke med frem p.g.g.
store huller (nepe fjell)

Over fjellet ca. 1,0 m.
delvis har det gruslag.
Forøvrig leire.



Kåte 1. etg. gulv = 10,25

E 10,25 2,05 8,90

Grunnen består her av
leire med surhetsgrad:
pH ~ 7,6-7,9 = basisk grunn

F 10,25 20,72 11,67

A, C & D overfl. 85

Nr. 15

11/32

10/11/1937

Betegnelser:

○ $\frac{x}{y}$ = Borrhull 1945 (tall nr.)

x = dybde til fjell
y = kåte 1. etg. gulv i teg. 32
y = " " fjell

○ $\frac{x}{y}$ = Borrhull 1938 (bokstaver nr.)

Akersgt. 15

Ms N. W. Sch - Lie Oslo	Grundforing	Efter arkitektene Brøgger & Brøgger	
	Akersgt. 15 Oslo	Skala 1:100	T.F. 18/10 1935
	Ingeniør B. Havnæs T. Havnæs N.T.H.	Nr. 504	