

NO H4''' (G4'')

Tilhører 1:5000 grunnkartverket
Må ikke fjernes

GEO TEAM

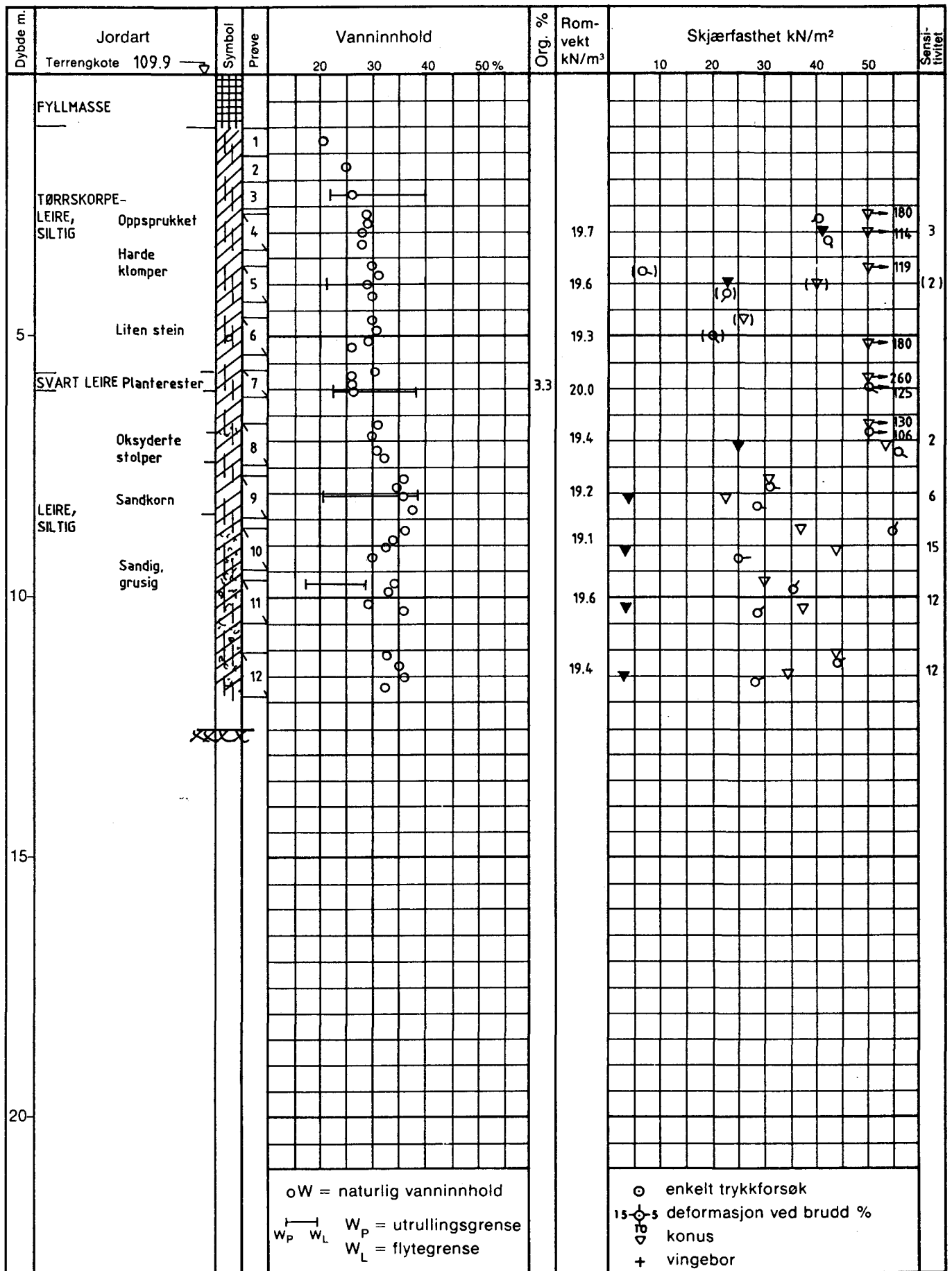
30988

Bilag 1, 2, 8, 9 og 10

ØSTRE AKER VEI 24.

NO H4

overført NOH4 ^{amd/87}



Ø = ødometer P = permeabilitetsforsøk K = kornfordeling T = triaksialforsøk

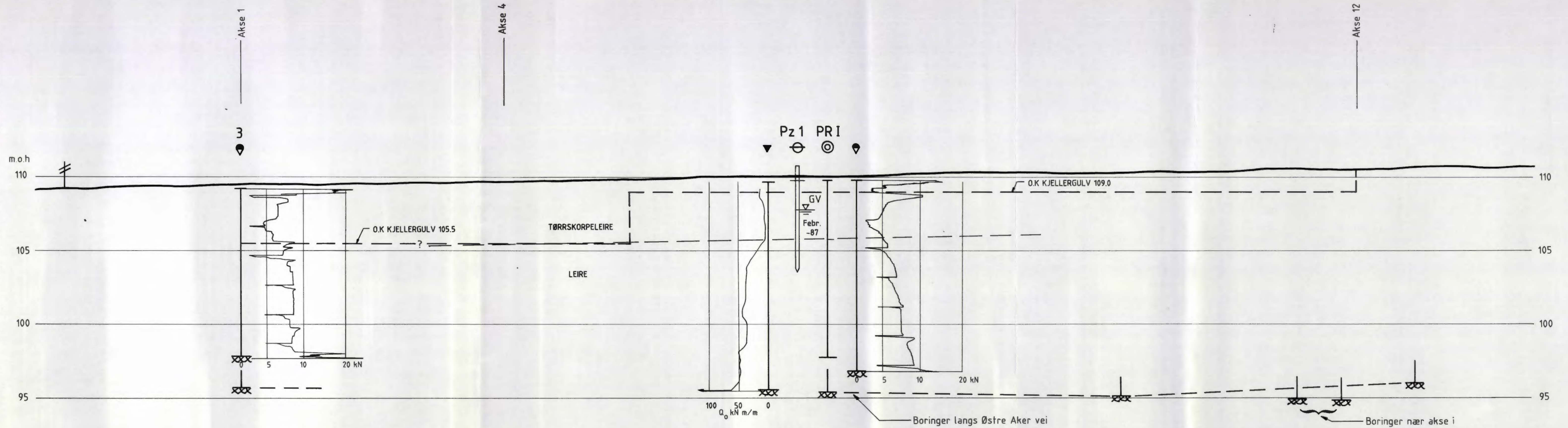
E.I.O. ØSTRE AKER VEI 24

BORPROFIL

A/s **GEOTEAM**

Boring nr: II	Dato boret: 2/2-87
Tegnet av: 13/2-87 G.B.M.	Godkjent: S.E.M.
Tegn. nr:	30988-2

PROFIL A (mellom akse j og k)

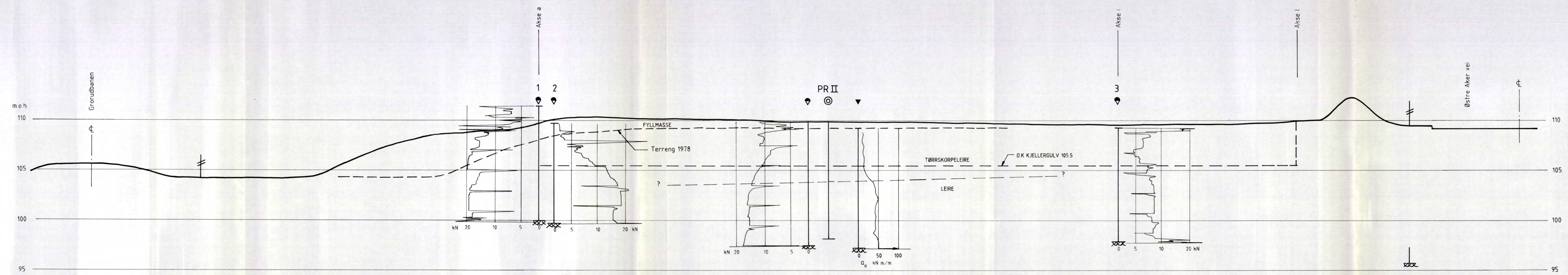


TEGNFORKLARING:

- DREIETRYKKSUNDERING
- RAMSONDERING
- PRØVESERIE
- PORETRYKSMÅLING
- BORING AVSLUTTET
- ANTATT FJELL

c			
b			
a			
Rev.	Dato	Sign.	
Oppdragsgiver: SELMER - FURUHOLMEN A/S			
Anlegg: E.I.O. ØSTRE AKER VEI 24			
Sted: OSLO			
PROFIL A		Målestokk	Målt.
		1 : 200	Beregn.
		Tegn. G.B.M	26.2.87
		Kfr. S.E.M	
Tegn. nr.		30988 - 9	

PROFIL B (mellom akse 2 og 3)



TEGNFORKLARING:

- DREIETRYKKSSONDERING
- RAMSONDERING
- PRØVESERIE
- BORING AVSLUTTET
- ANTATT FJELL

c			
b			
a			
Rev	Dato	Sign	
Oppdragsgiver SELMER - FURUHOLMEN A/S			
Anlegg E.I.O. ØSTRE AKER VEI 24			
Sted OSLO			
PROFIL B		Målestokk	Målt
		1 : 200	Beregn.
		Tegn. G.B.M	26.2.87
		Tegn nr	30988 - 10

SITUASJONSKART

M 1 500 Ekvridistanse 1 m



REGISTERNR. Gnr. 122. Bnr. 404 AV BNR. 12 AREAL 16085,0 m²
 ADRESSE OSLO OPPMÅLINGSVESEN 25 6 1986 S.j.nr. 513/86 - E.N./U.A.
 Opptatt av OSLO OPPMÅLINGSVESEN 25 6 1986 S.j.nr. 513/86 - E.N./U.A.
 Ajourført 19 S.j.nr.

KARTGRUNNLAG:

TEGNINGSGRUNNLAG:

E.I.O. ERICSSON INFORMATION SYSTEMS A.S

SITUASJONSPLAN

BYGGEMELDING

MAL 1:500

DATO 13.11.86

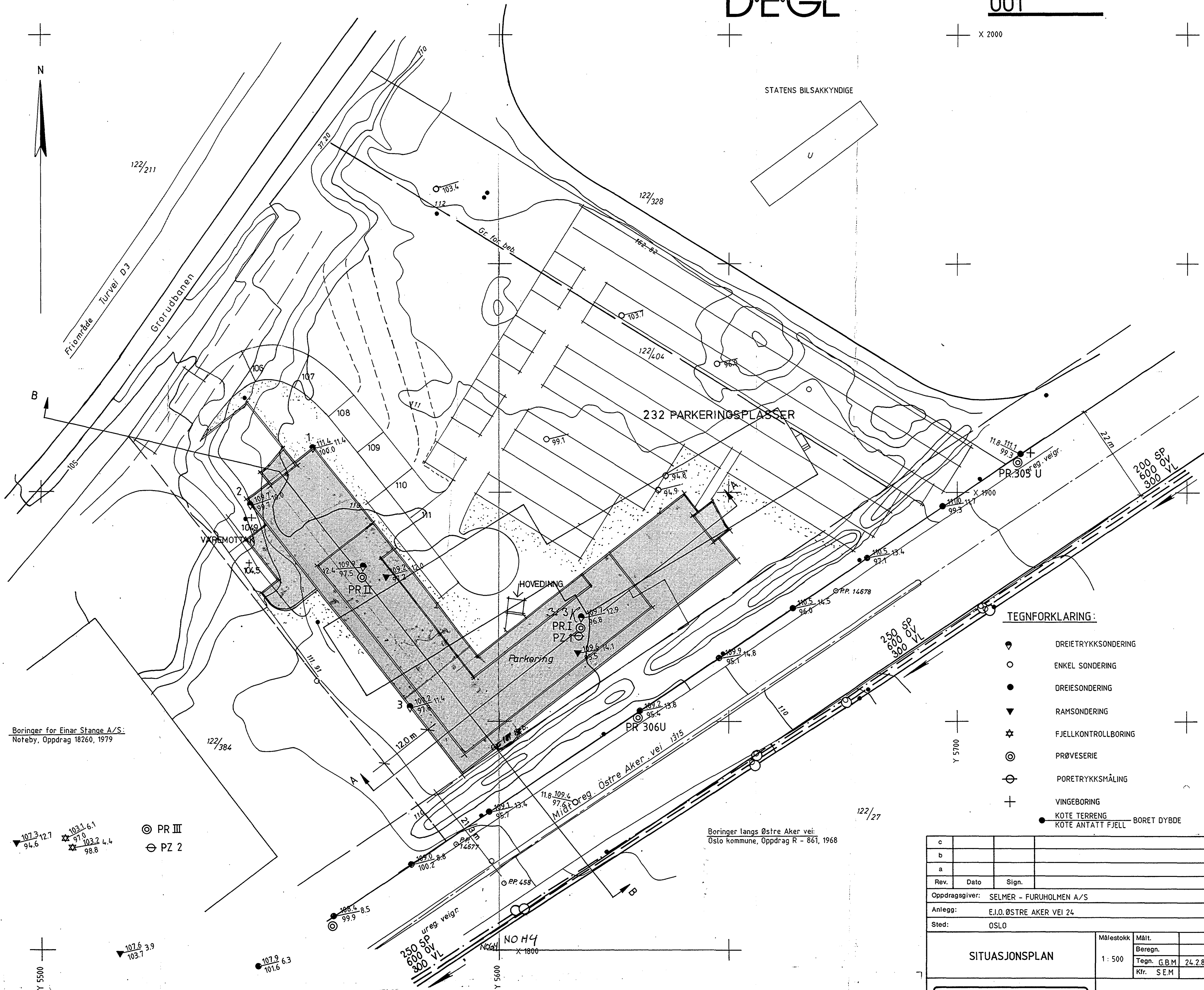
GUNNAR DYRØ ARKITEKTER MNAL NPA, OLE VIGS GT. 23, O366 OSLO 3, TLF. (02) 69 92 64

D.E.G.L.

TEGN.NR. 001

INDEX

X 2000



TEGNFORKLARING:

- DREITRYKKSUNDERING
- ENKEL SONDERING
- DREISONDERING
- ▼ RAMSONDERING
- ☆ FJELLKONTROLLBORING
- ⊙ PRØVESERIE
- ⊖ PORETRYKKS MÅLING
- + VINGEBORING
- KOTE TERRENG
- KOTE ANTATT FJELL
- BORET DYBDE

Boringer for Einar Stange A/S:
 Noteby, Oppdrag 18260, 1979

Boringer langs Østre Aker vei:
 Oslo kommune, Oppdrag R - 861, 1968

c			
b			
a			
Rev.	Dato	Sign.	
Oppdragsgiver: SELMER - FURUHOLMEN A/S			
Anlegg: E.I.O. ØSTRE AKER VEI 24			
Sted: OSLO			
SITUASJONSPLAN		Målestokk	Målt.
		1:500	Beregn.
			Tegn. G.B.M. 24.2.87
A/s GEOTEAM		Kfr. S.E.M.	
		Tegn. nr.	30988 - 8