

Geoteam

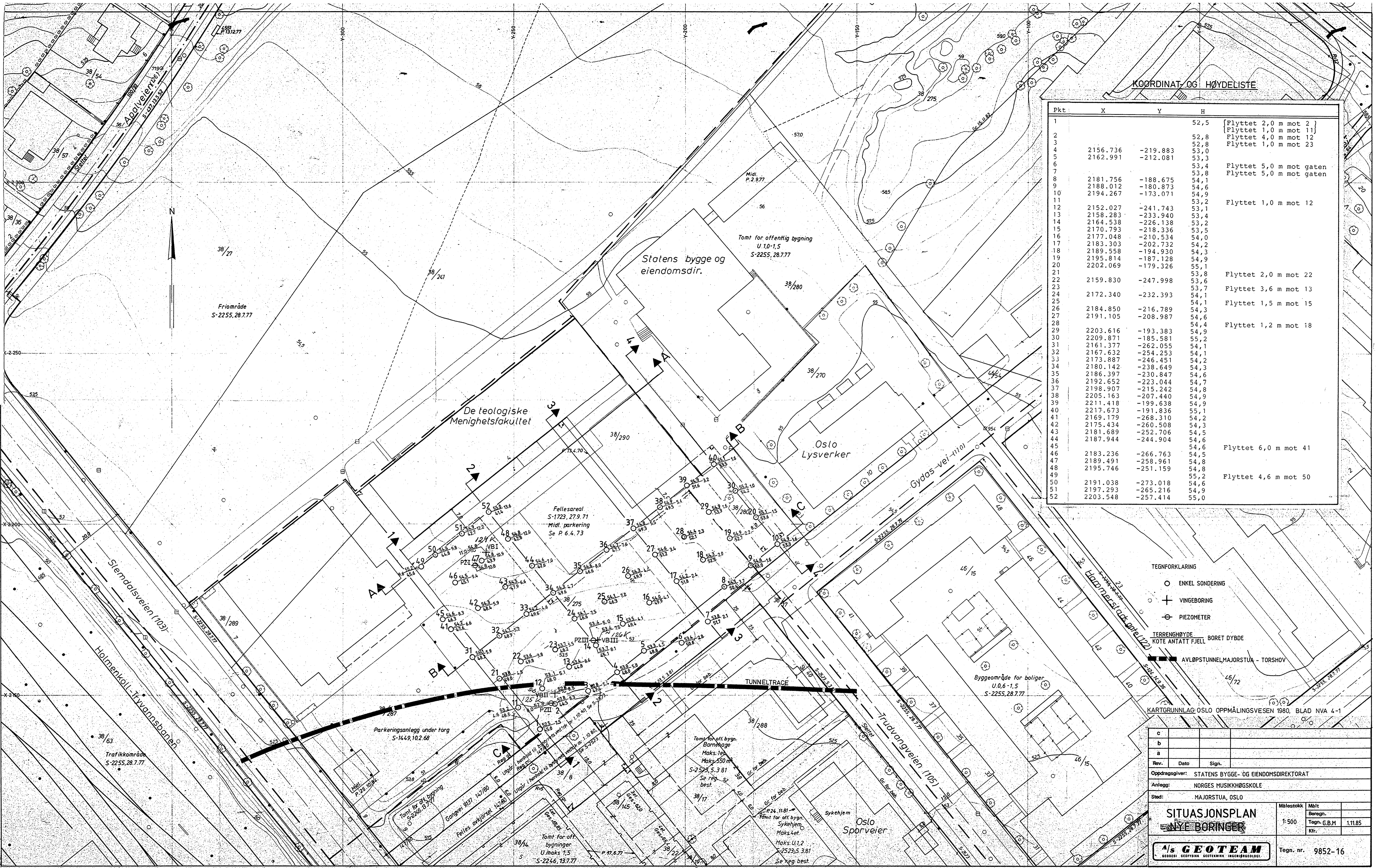
9852

Slemdalsvn. 9 b

Musikk-høyskolen

NV:AH I





KOORDINAT- OG HØYDELISTE

Pkt	X	Y	H	
1			52,5	[Flyttet 2,0 m mot 2]
2			52,8	[Flyttet 1,0 m mot 11]
3			52,8	[Flyttet 4,0 m mot 12]
4	2156.736	-219.883	53,0	[Flyttet 1,0 m mot 23]
5	2162.991	-212.081	53,3	
6			53,4	Flyttet 5,0 m mot gaten
7			53,8	Flyttet 5,0 m mot gaten
8	2181.756	-188.675	54,1	
9	2188.012	-180.873	54,6	
10	2194.267	-173.071	54,9	
11			53,2	Flyttet 1,0 m mot 12
12	2152.027	-241.743	53,1	
13	2158.283	-233.940	53,4	
14	2164.538	-226.138	53,2	
15	2170.793	-218.336	53,5	
16	2177.048	-210.534	54,0	
17	2183.303	-202.732	54,2	
18	2189.558	-194.930	54,3	
19	2195.814	-187.128	54,9	
20	2202.069	-179.326	55,1	
21			53,8	Flyttet 2,0 m mot 22
22	2159.830	-247.998	53,6	
23			53,7	Flyttet 3,6 m mot 13
24	2172.340	-232.393	54,1	
25			54,1	Flyttet 1,5 m mot 15
26	2184.850	-216.789	54,3	
27	2191.105	-208.987	54,6	
28			54,4	Flyttet 1,2 m mot 18
29	2203.616	-193.383	54,9	
30	2209.871	-185.581	55,2	
31	2161.377	-262.055	54,1	
32	2167.632	-254.253	54,1	
33	2173.887	-246.451	54,2	
34	2180.142	-238.649	54,3	
35	2186.397	-230.847	54,6	
36	2192.652	-223.044	54,7	
37	2198.907	-215.242	54,8	
38	2205.163	-207.440	54,9	
39	2211.418	-199.638	54,9	
40	2217.673	-191.836	55,1	
41	2169.179	-268.310	54,2	
42	2175.434	-260.508	54,3	
43	2181.689	-252.706	54,5	
44	2187.944	-244.904	54,6	
45			54,6	Flyttet 6,0 m mot 41
46	2183.236	-266.763	54,5	
47	2189.491	-258.961	54,8	
48	2195.746	-251.159	54,8	
49			55,2	Flyttet 4,6 m mot 50
50	2191.038	-273.018	54,6	
51	2197.293	-265.216	54,9	
52	2203.548	-257.414	55,0	

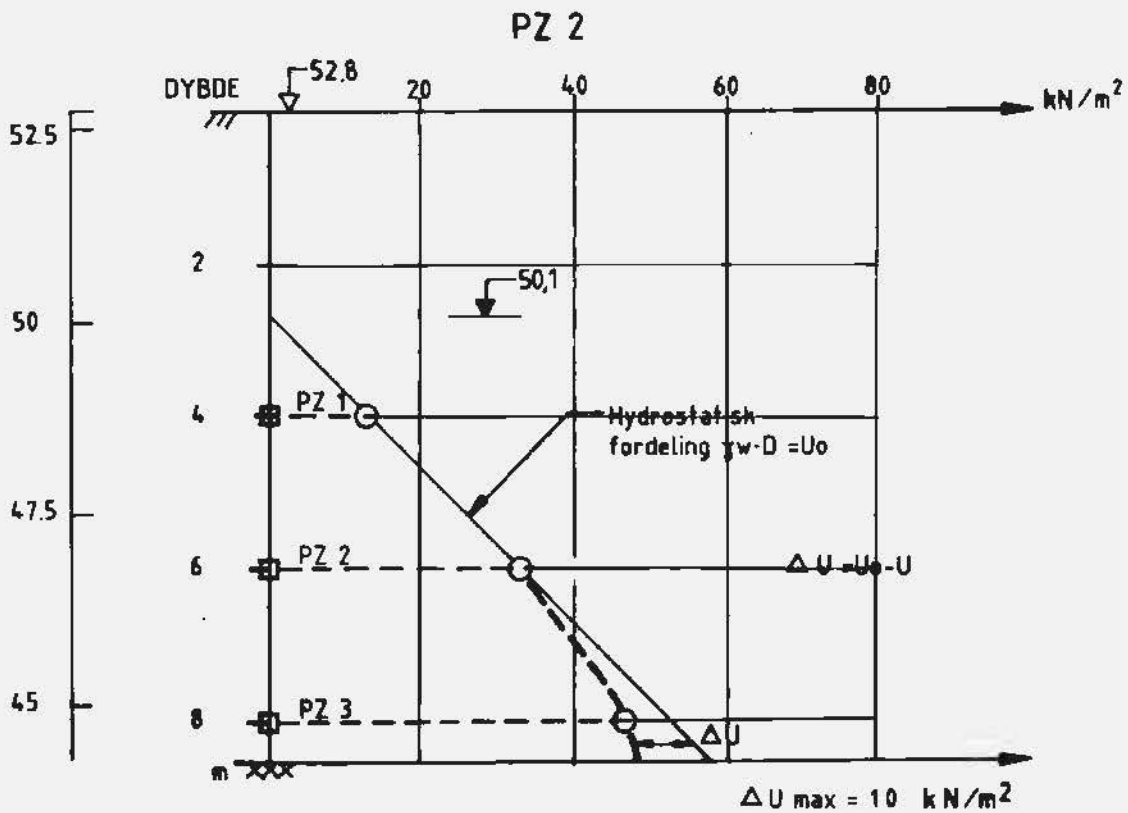
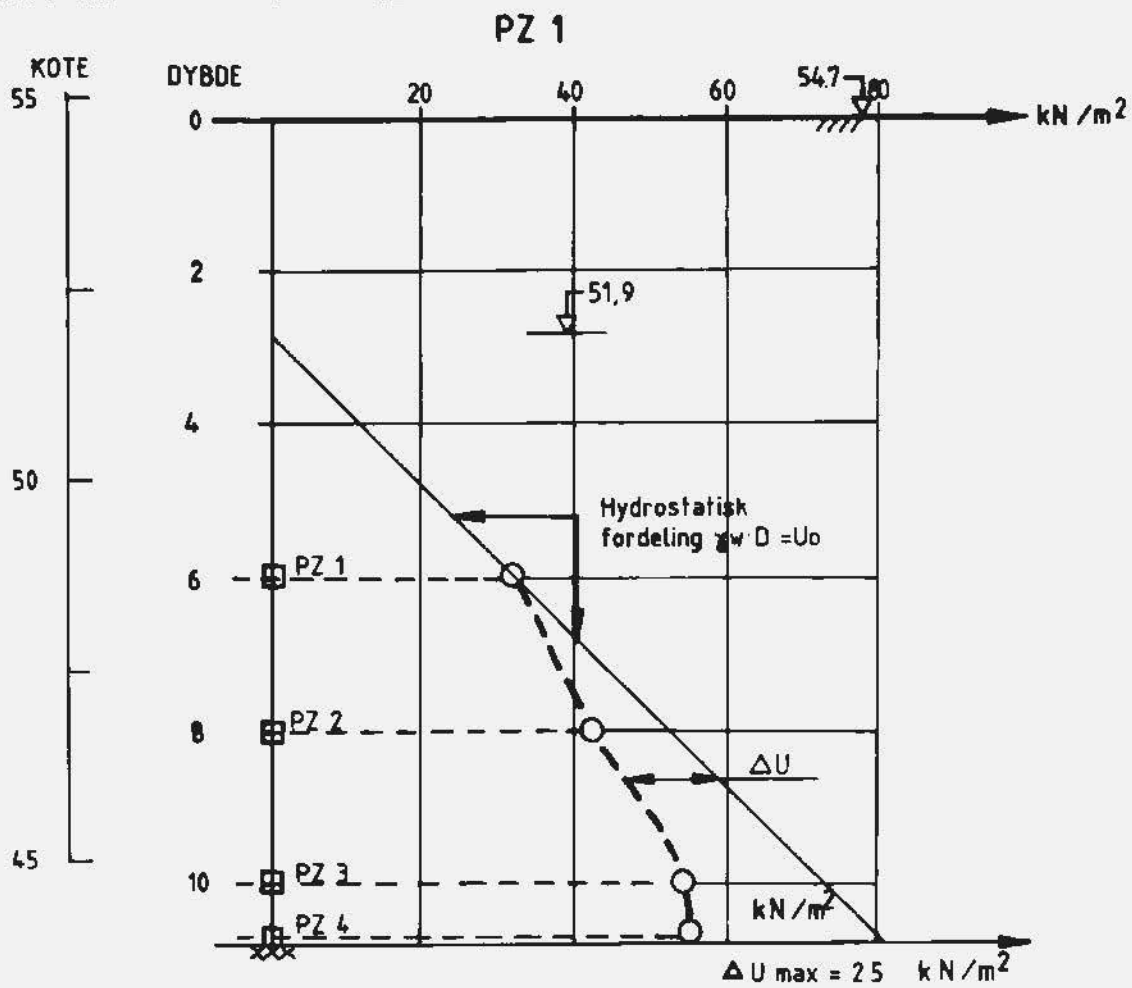
- TEGNFORKLARING
- ENKEL SONDERING
 - ⊕ VINGEBORING
 - ⊖ PIEZOMETER
- TERRENGHØYDE BORET DYBDE
- KOTE ANTATT FJELL
 - ▬ AVLØPSTUNNEL/MAJORSTUA - TORSHOV

KARTGRUNNLAG: OSLO OPPMÅLINGSVESEN 1980, BLAD NVA 4-1

c			
b			
a			
Rev.	Dato	Sign.	
Oppdragsgiver: STATENS BYGGE- OG EIENDOMSDIREKTORAT			
Anlegg: NORGES MUSIKKHØGSKOLE			
Sted: MAJORSTUA, OSLO			
Målestokk		Mått	
1:500		Beregnet	
		Tegn. G.B.M	1.11.85
		Kfr.	
Tegn. nr. 9852-16			

SITUASJONSPLAN
NYE BORINGER

A/s GEOTEAM
GEOTEKNIK, GEOTEKNIK, GEOTEKNIK, INGENIØRBYGNING



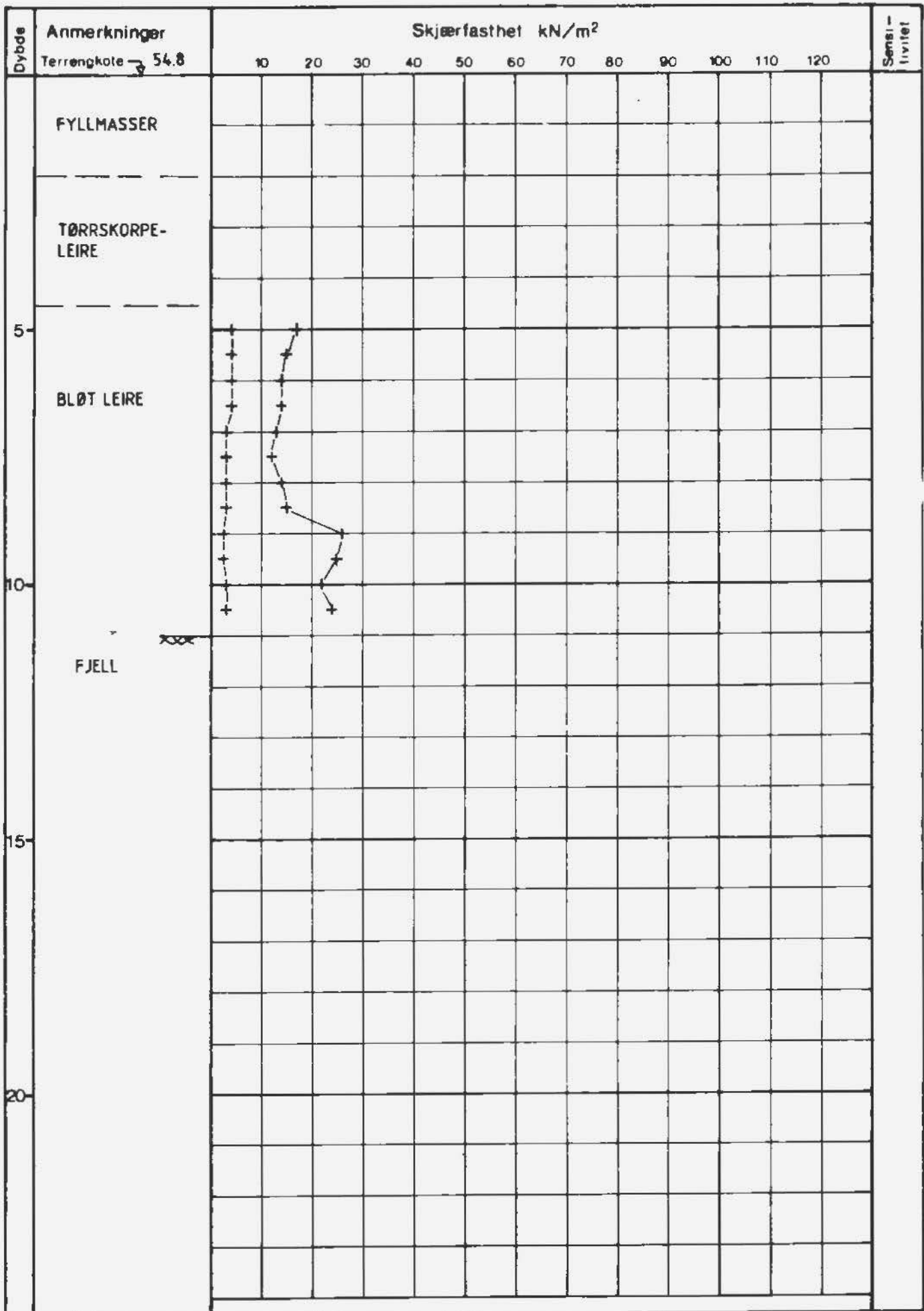
PZ 1 OG PZ 2
MAJORSTUA OSLO

Dato: 31.10.85 Teg. av: G.B.M

Godkjent:

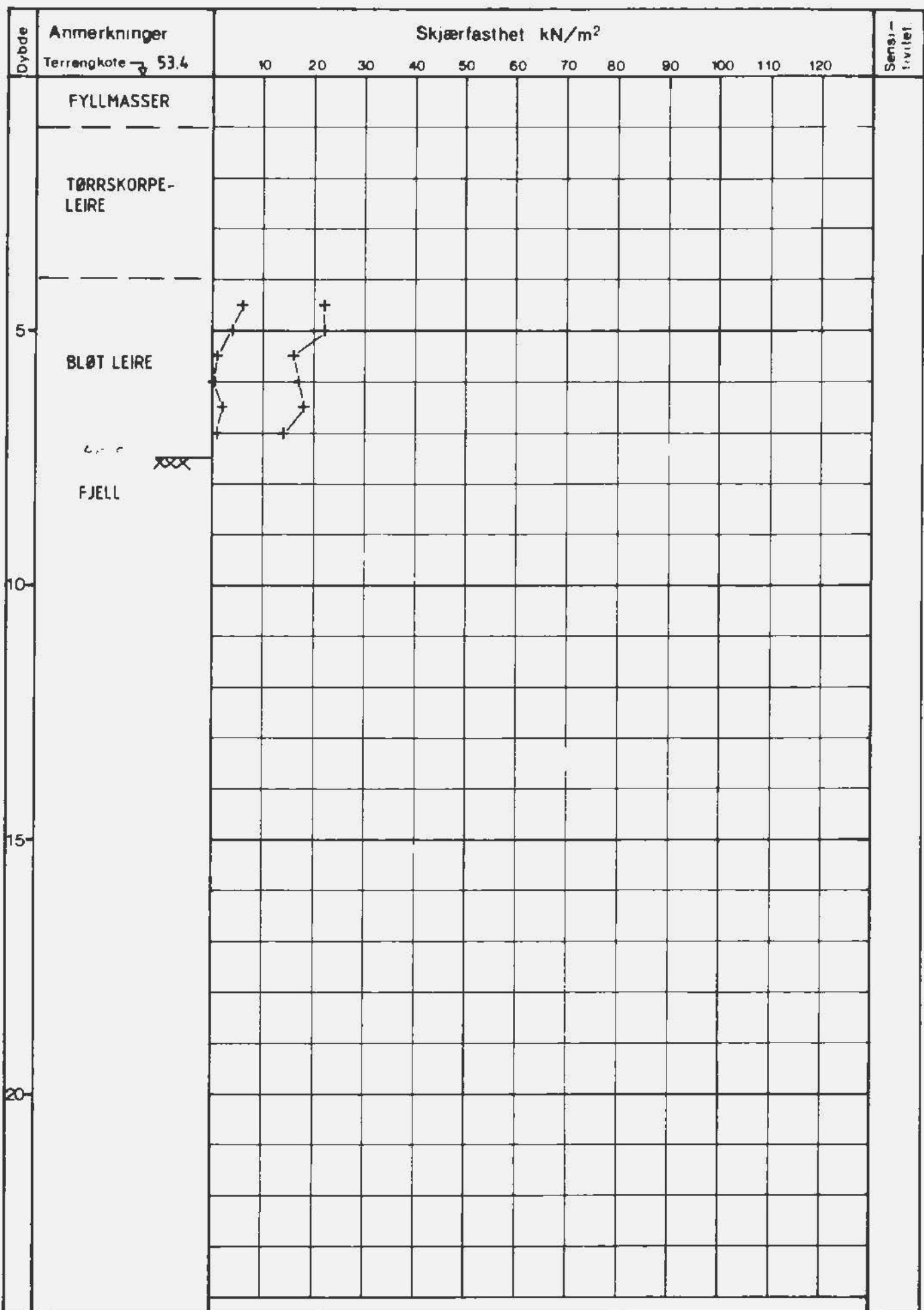
A/s **GEOTEAM**

Tegn. nr.: 9854-2



MAJORSTUA OSLO VINGEBORING	Boring nr: I	Ving. dim:
	Tegnet:	Godkjent:

A/s GEOTEAM	Tegn. nr: 9852 - 3
--------------------	--------------------



MAJORSTUA OSLO

VINGEBORING

Boring nr:

III

Ving. dim:

Tegnet:

Godkjent:

A/s **GEOTEAM**

Tegn. nr:

9852-5