

* 50: C1 III

652

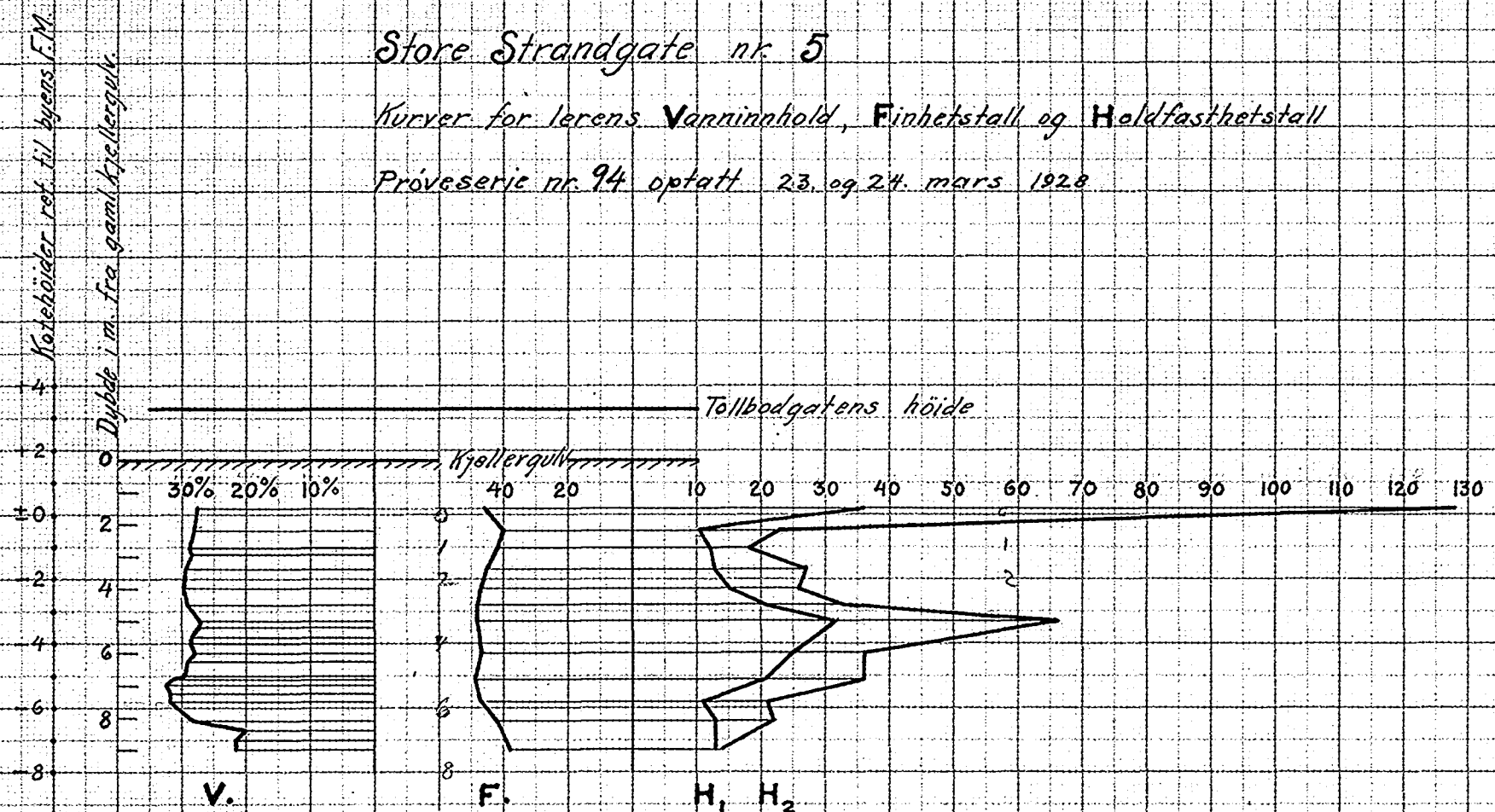
Fred. Olsensgt 5
(tidl. Store Strandgt.)

Toll bust.

Store Strandgate nr. 5

Kurver for lerens **Vanninnhold**, **Einhetstall** og **Heldfasthetstall**

Prøveserie nr. 94 optatt 23. og 24. mars 1928

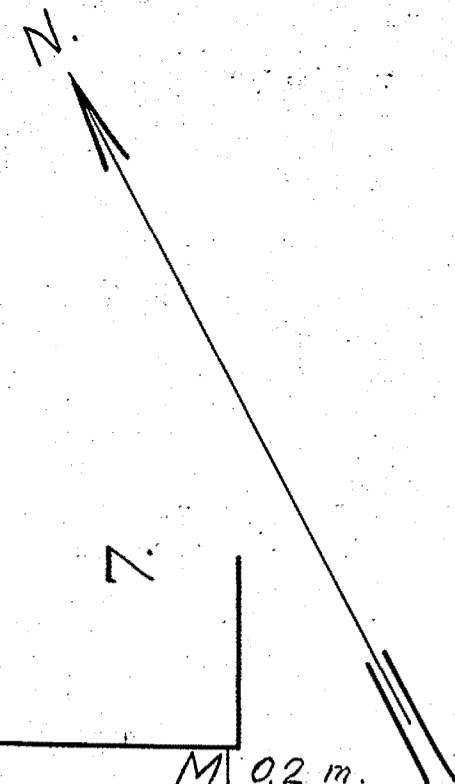



Oslo, mars 1928

Ingeniör Oscar Lørge

Grunnboringskart for nr. 5 Store Strandgate

M. 1:50



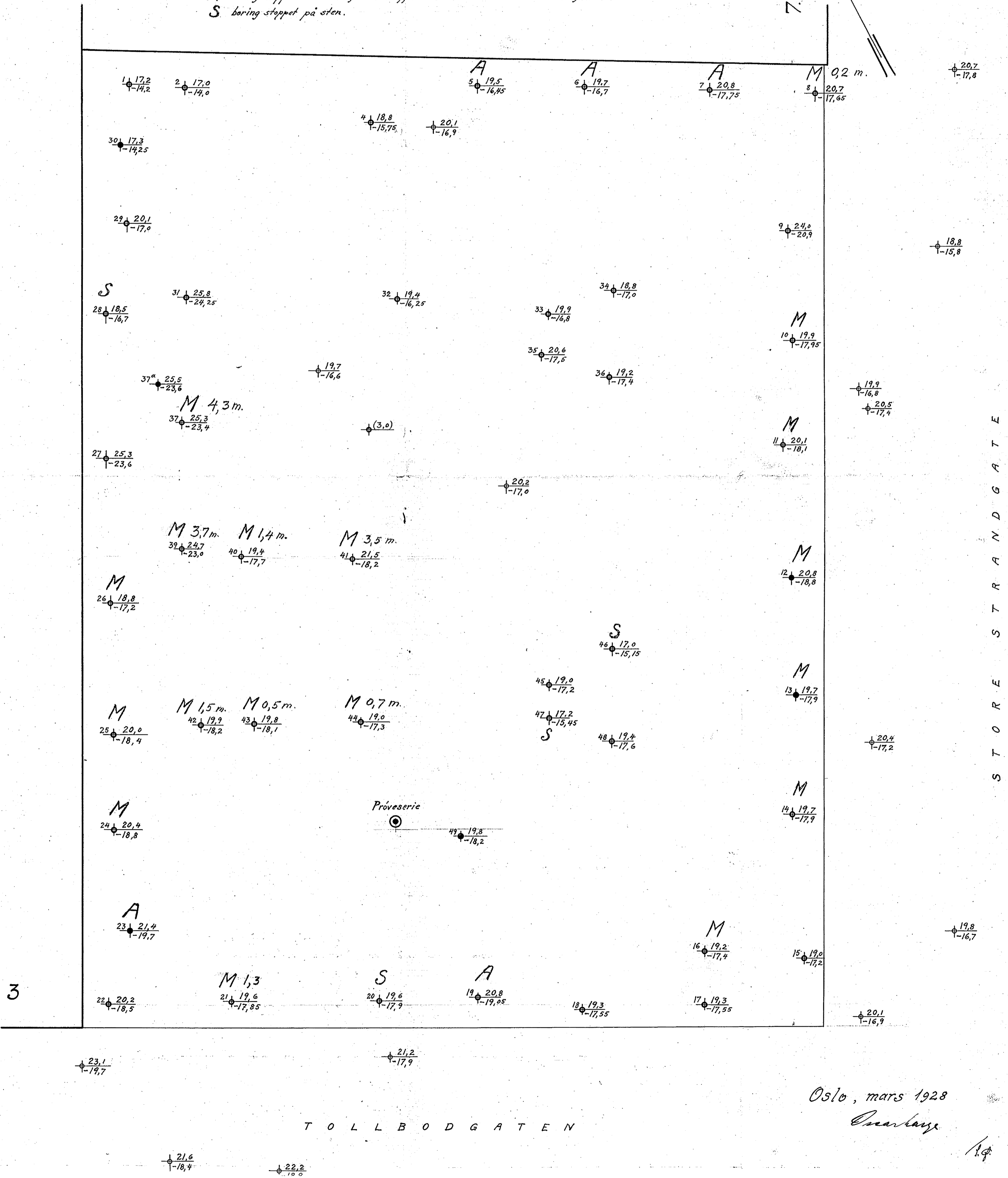
Forklaring: \oplus 19,5 dybde i meter fra terrang til fjell eller fast bunn
 \ominus 16,4 korehøide for fjell eller fast bunn

Høiderne er referert til byens F.M.

A boringen er antatt nåd fjell

M boring stoppet i morene. Tykkelse av gjennomboret morenemateriale tildels angitt

S boring stoppet på sten.



Oslo, mars 1928

Oscar Lorentzen

1/9