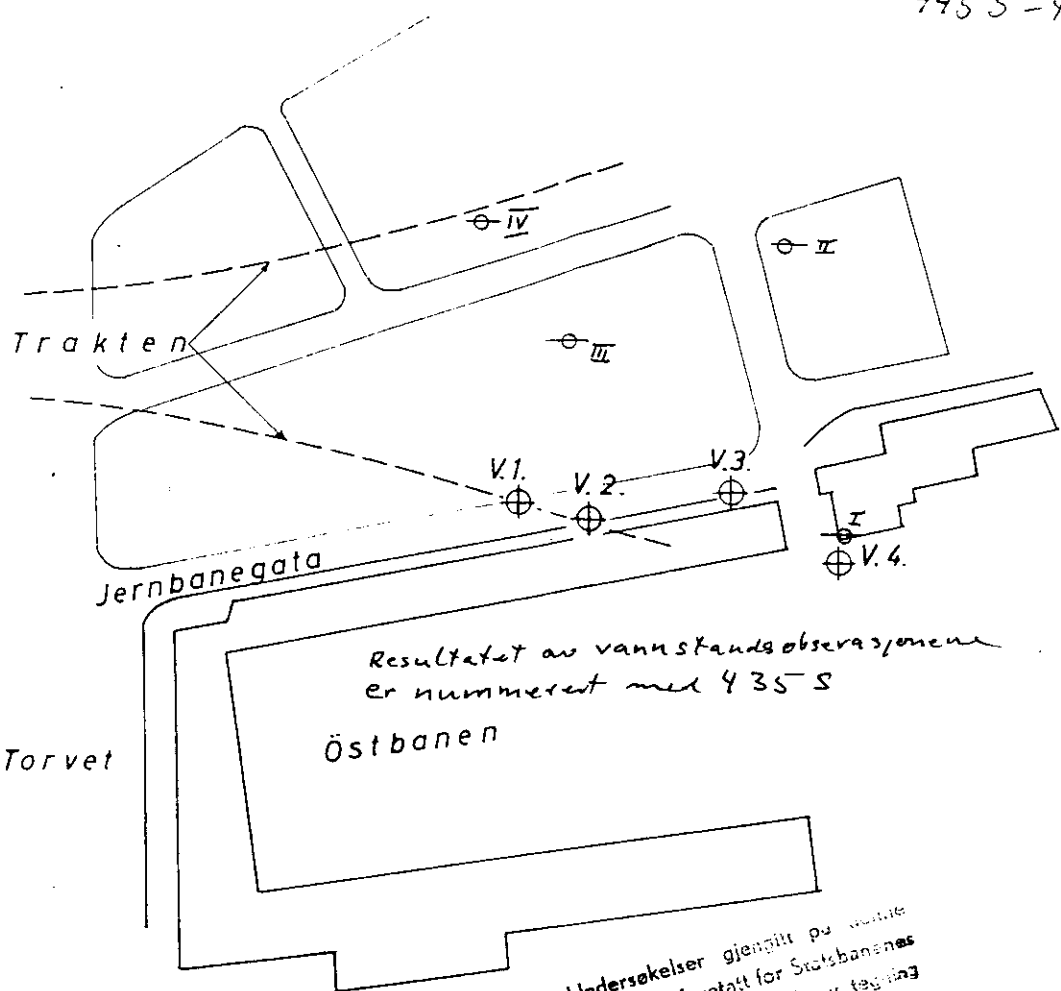
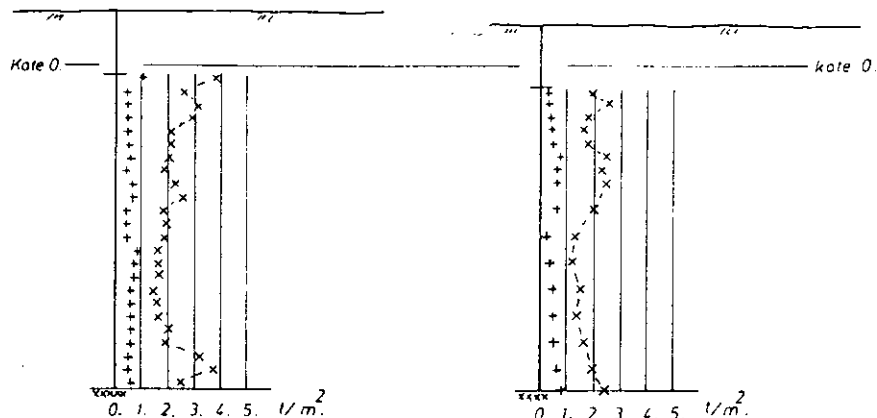


445 S
V. 1.

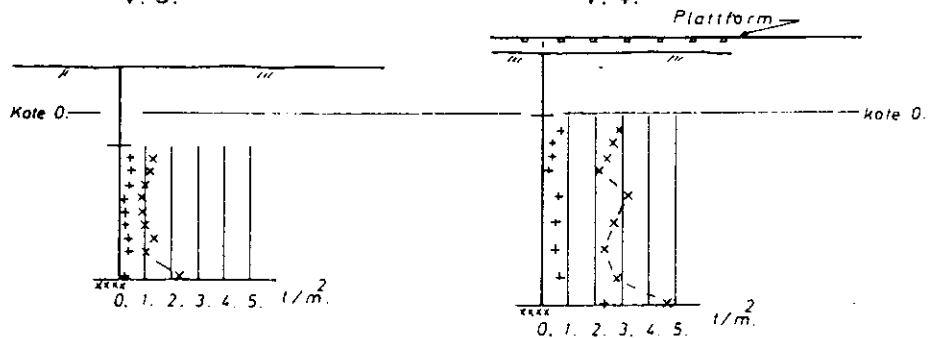
446 S
V. 2.



Undersøkelser gjennomført på denne tegning er foretatt for Statsbanens eget formål. Ved bruk av tegning og tilførende rapport til andre formål overtar Statsbanens ikke ansvar for innhold, form eller fortolkning. Deres innse av resultatene brukes av andre forlanges kilde angitt.

447 S
V. 3.

448 S
V. 4.



Oslo Sentralstasjon Öst-Vest-forbindelsen. Trakten.	Målestokk 1: 200 1:1000	Boret Mai 75. Kpv. legnet — " — E.F.
	Situasjonsplan. 4, vinge boringer.	sk nr 4004 4
NORGE · JERNBANER · GEOTEKNISK KONTOR		