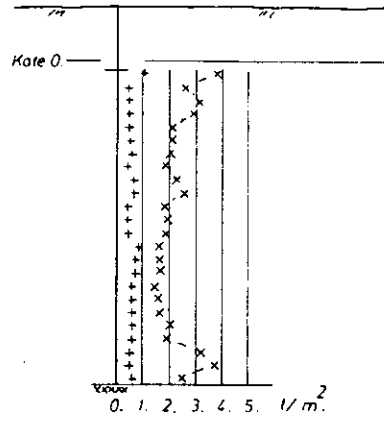
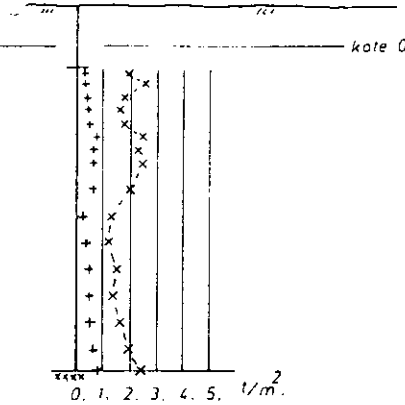


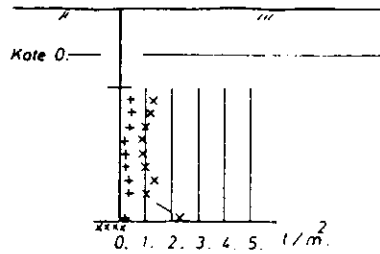
445 S
V. 1.



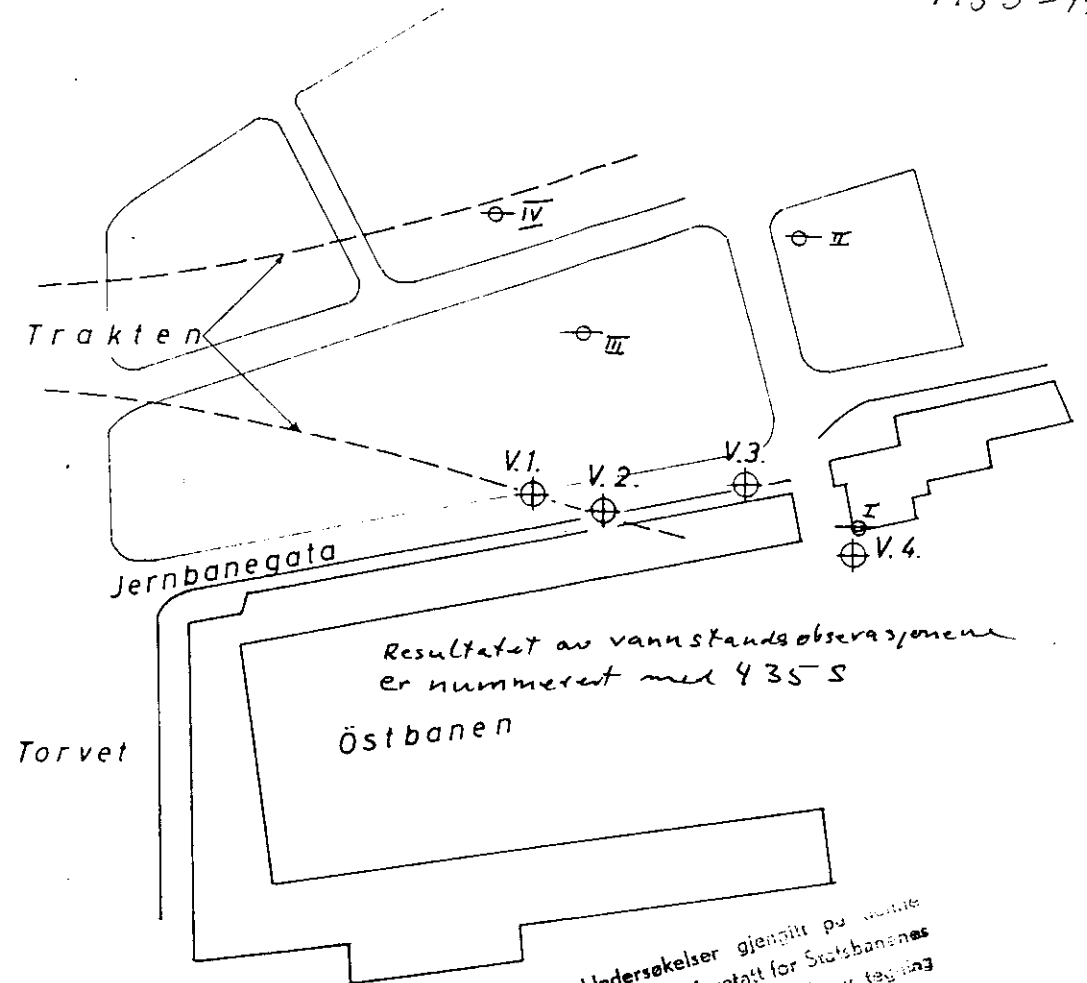
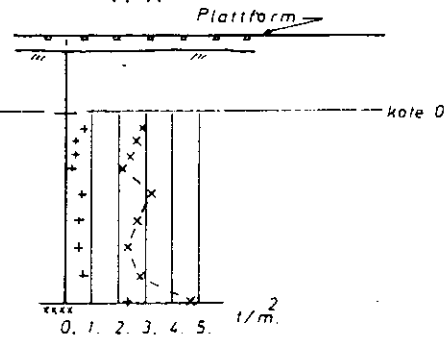
446 S
V. 2.



447 S
V. 3.



448 S
V. 4.



Resultatet av vannstandsobservasjonene er nummerert med 435 S

Undersøkelser gjengitt på denne tegning er foretatt for Statsbanenes eget formål. Ved bruk av tegning og tilhørende rapporter til andre formål overtar Statsbanene ikke ansvar for innhold, form eller fortelling. Dermed men av resultatene brukes av andre forlanges kilde angitt.

Oslo Sentralstasjon Öst-Vest-forbindelsen. Trakten.	Målestokk 1: 200 1:1000	Boret Mai 75. Kpv. tegn. — " — E.F.
Situasjonsplan. 4, vingeboringer.	sk nr 4004	teg. 4
NORSKE STATSBANER - GEOTEKNISK KONTOR		