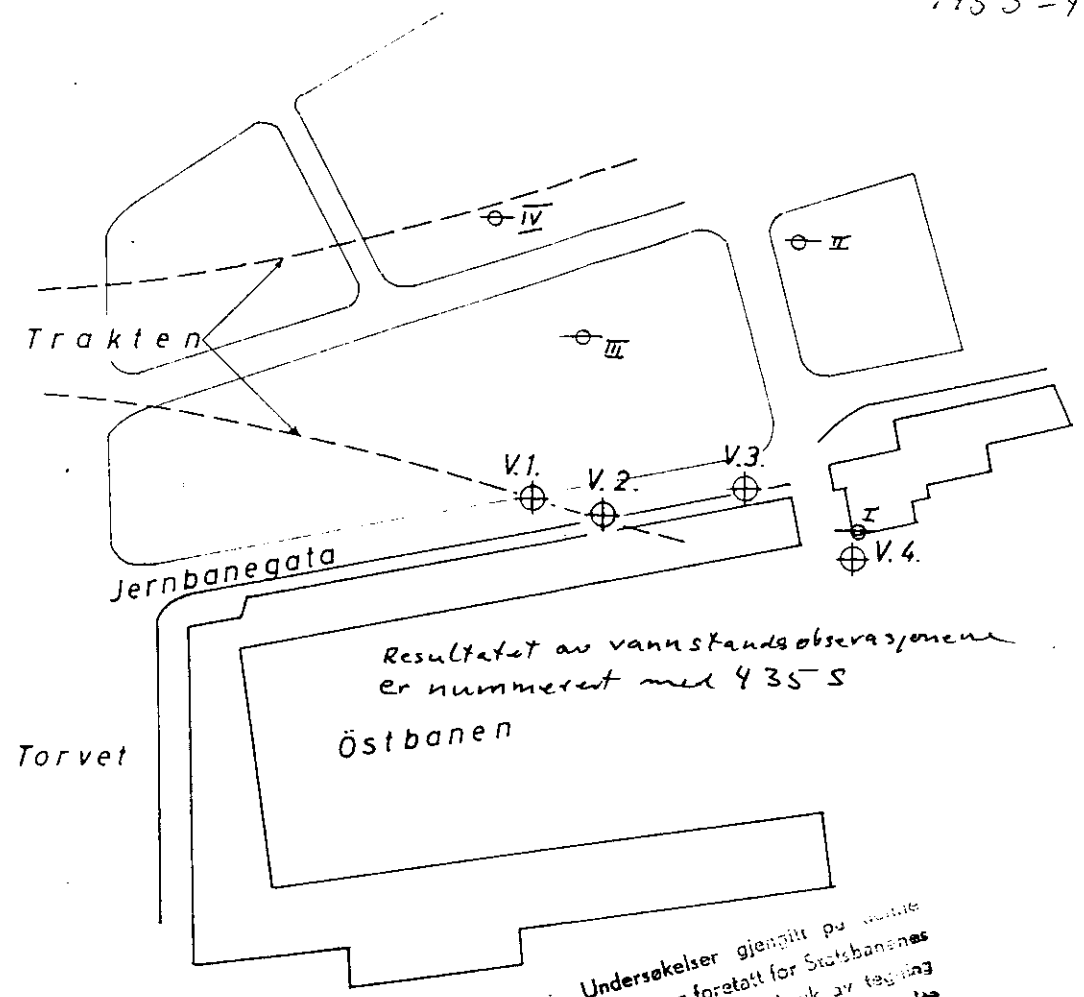
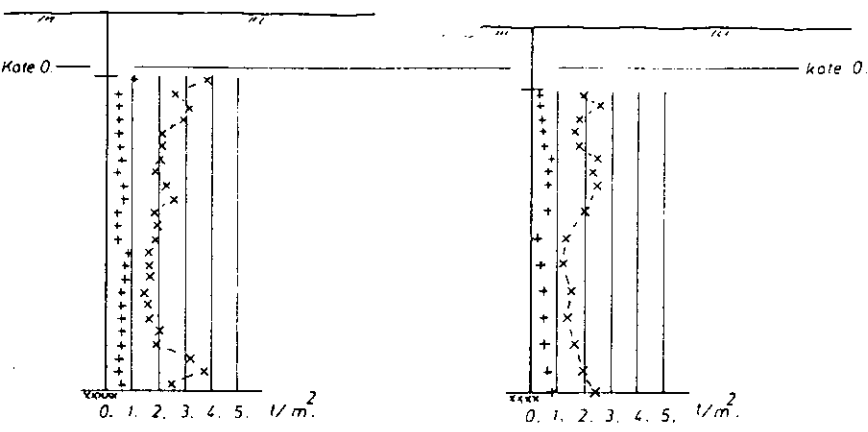


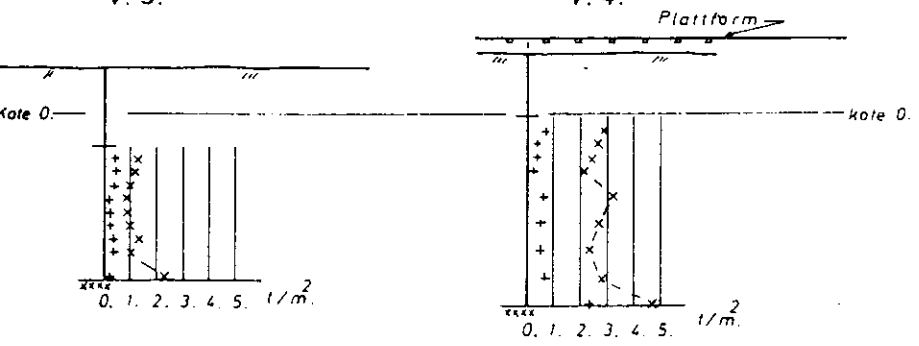
445 S
V.1.

446 S
V.2.



447 S
V.3.

448 S
V.4.



Undersekkelser gjengitt på denne tegning er foretatt for Statsbanenes eget formål. Ved bruk av tegning og tilhørende rapport til andre formål overtar Statsbanens ikke ansvar for innhold, form eller fortolkning. Deres men av resultatene brukes av andre forlanges kilde anført.

Oslo Sentralstasjon Öst-Vest-forbindelsen. Trakten.	Målestokk 1: 200 1:1000	Boret Mai 75. Kpv. tegnat — " — D. F. ...
	Situasjonsplan. 4, vingeboringer.	ak nr 4004
NORGE · JERNBANER · GEOTEKNISK KONTOR		