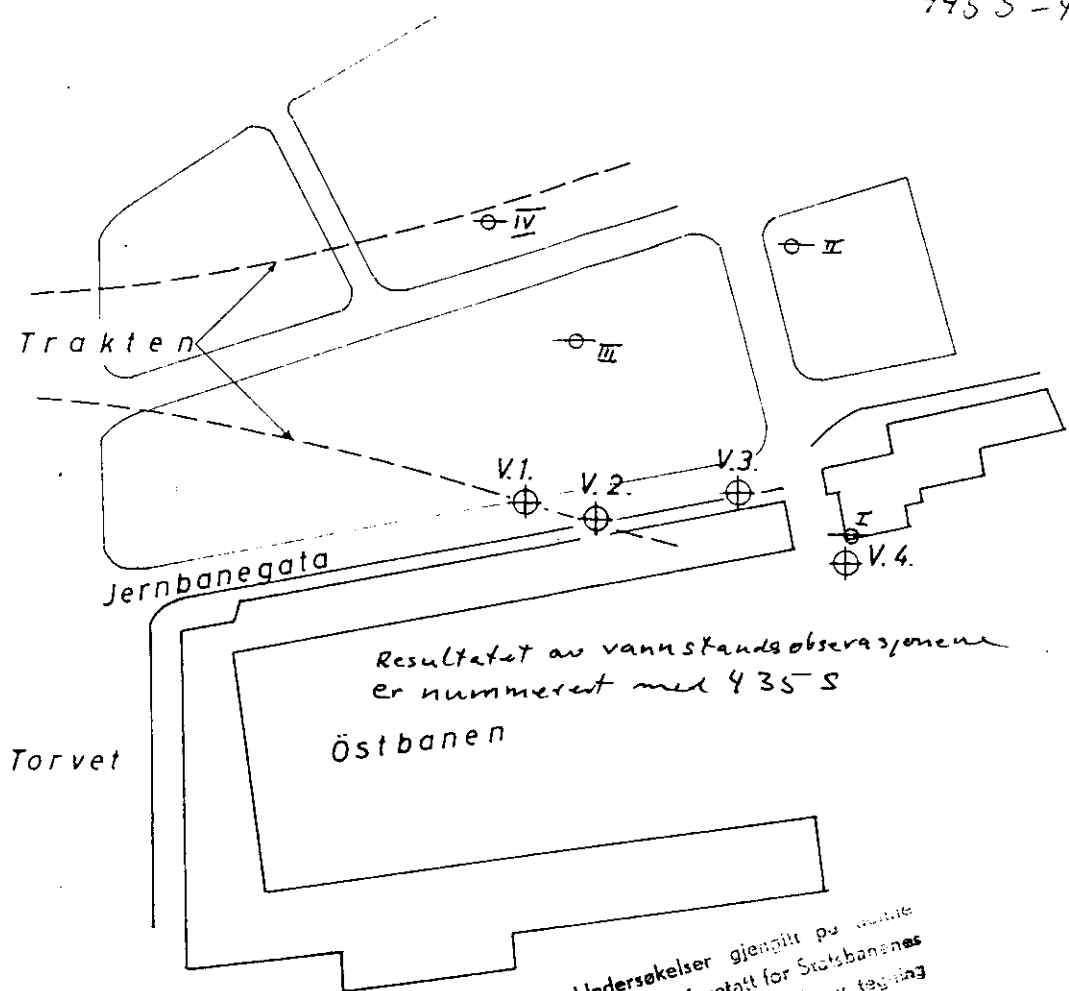
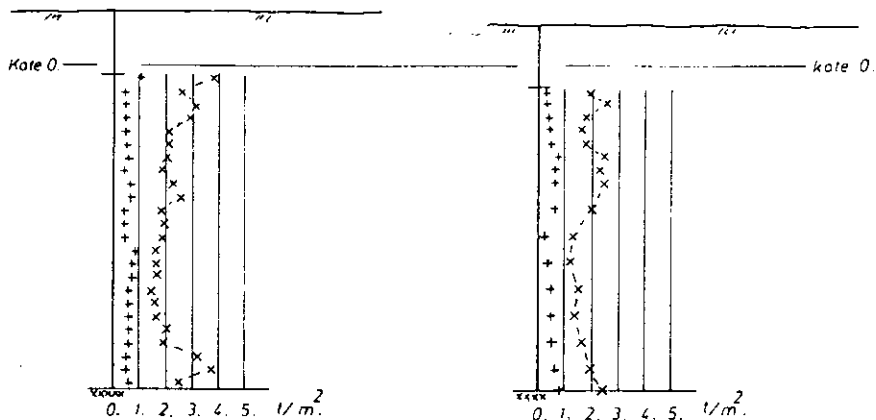


445 S
V. 1.

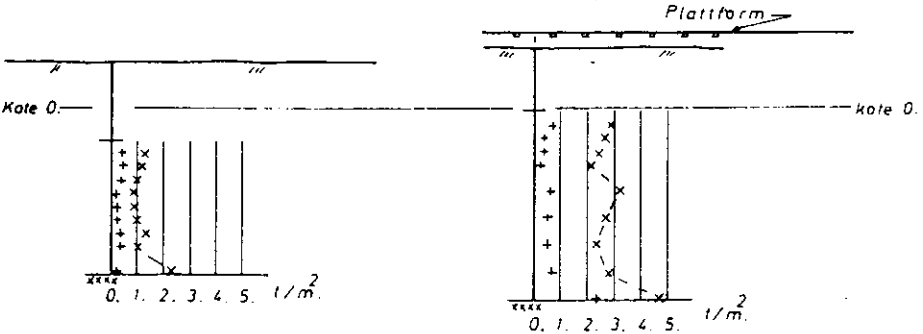
446 S
V. 2.



Resultatet av vannstandsobservasjonene
er nummerert med 435 S
Östbanen

447 S
V. 3.

448 S
V. 4.



Undersøkelser gjengitt på denne
tegning er foretatt på grunn
eget formål. Ved bruk av tegning
og tilhørende rapport til andre
formål overtar Statensbanens ikke
ansvar for innhold, form eller
fortolkning. Dersom noen av re-
sultatene brukes av andre forlanges
kilde angitt.

Oslo Sentralstasjon Öst-Vest-forbindelsen. Trakten.	Målestokk 1: 200 1:1000	Boret Mai 75. Kpv. legnet — " — E.F.
	Situasjonsplan. 4, vinge borer.	sk nr 4004 4
NORGE · STATENS · BANER · GEOTEKNISK KONTOR		