

Haukelid

20 / 86


St. Olavs gt. 12

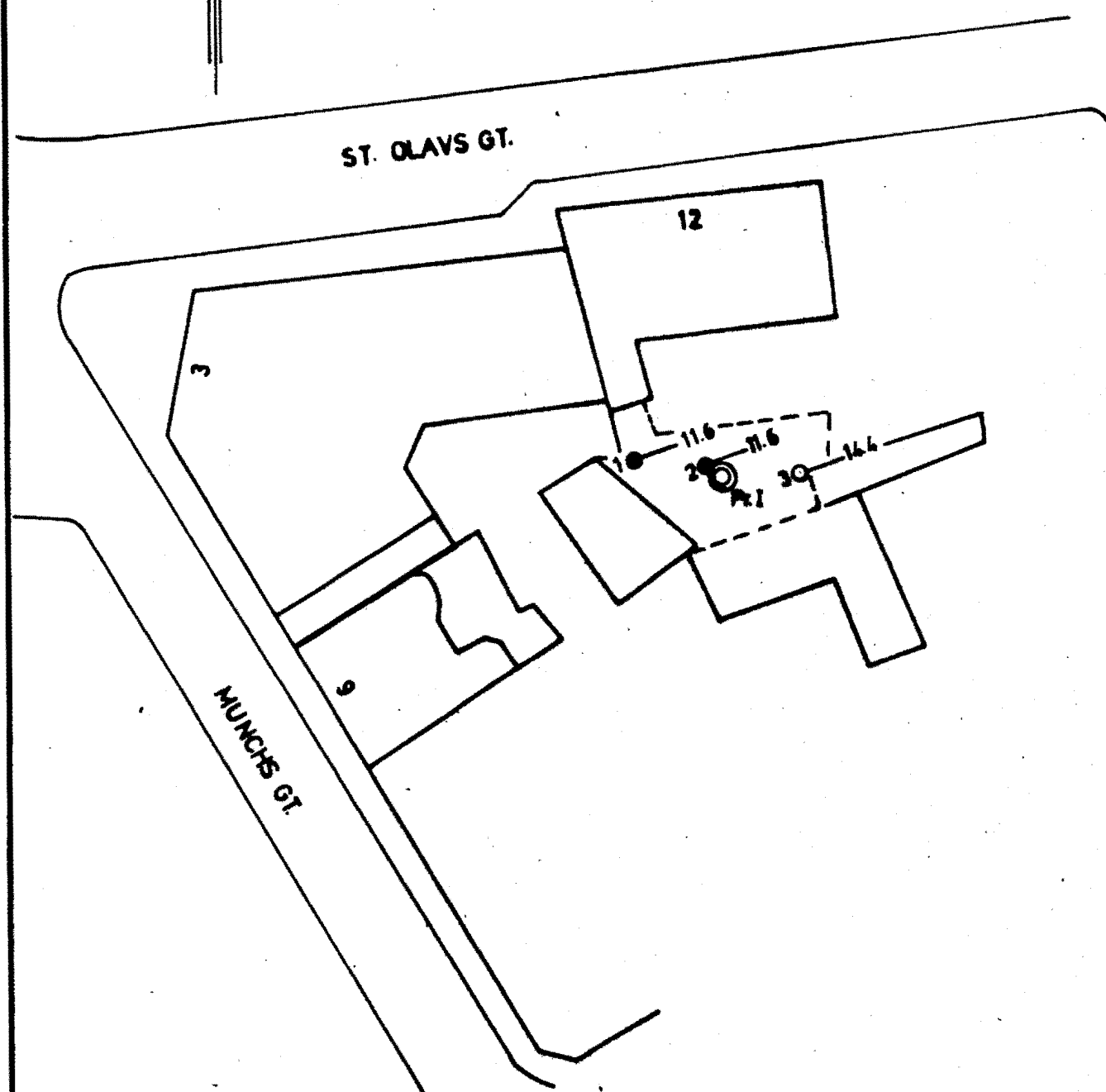
NO: B 1 E *

Hull	Opptak med:	Dyp i m. regnet fra:	Grunnvannstang
1	54 mm	Kote:	2.1 m. u. terrang

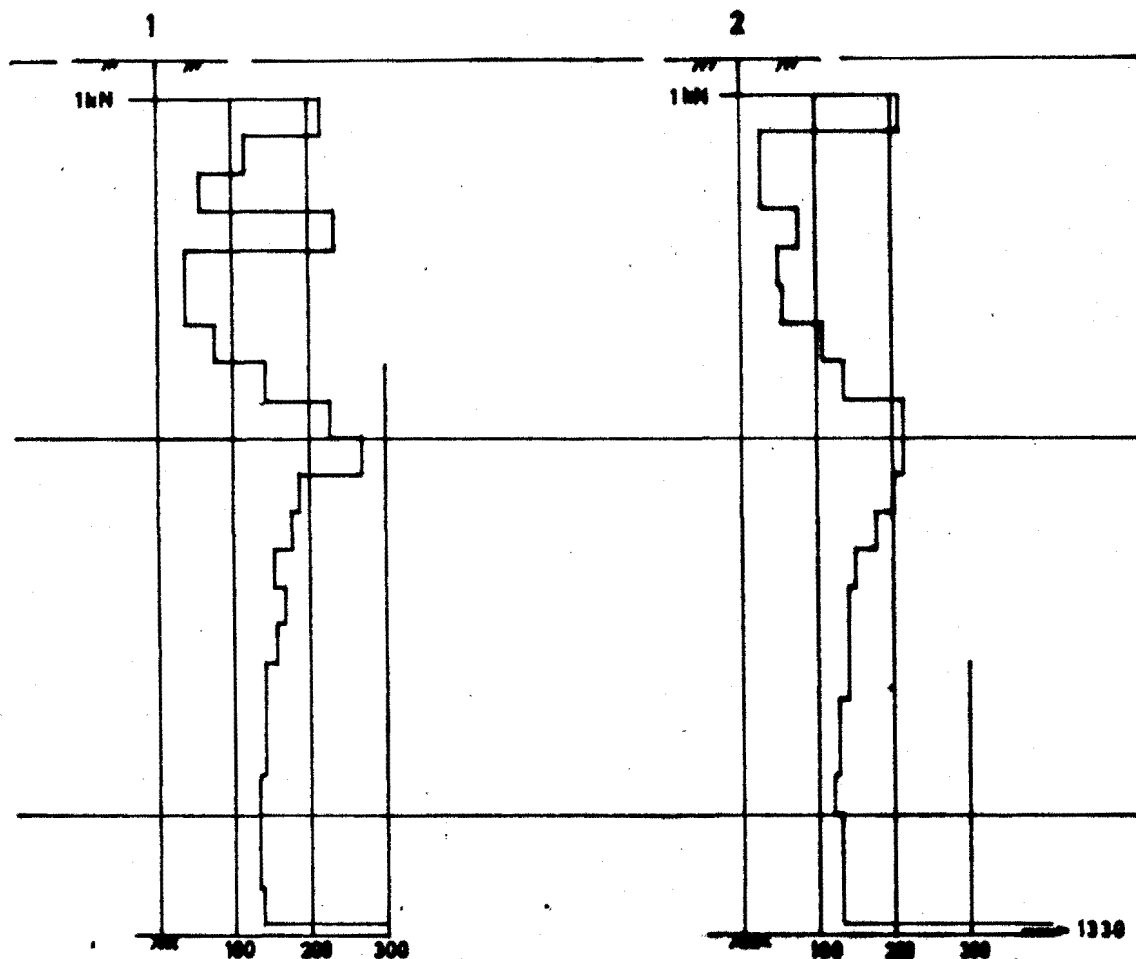
TEGNFORKLARING

- w = vanninnhold
w_p = utrullingsgrense
w_L = flytegrense
θ = edometerforsøk
- Romvekt:
O = hele prøven
● = lokalt i prøven
- = enkelt trykkforsøk
▽ = konusforsøk
▼ = - - - omvært
+ = vingebor
Δh/h₀ % = bruddetormasjonen ved trykkforsøk





Dato	Konstr./Tegnet	Godkjent	Målestokk	BORPLAN	
18.4.86.	O.M.	NO: 131 I	1 : 500	Bestilling for:	Bestilt av:
ST. OLAVS GT. 12				Ing. firma Haukelid & S	
				Planlagt:	20/86



Dato	Konstr./Tegnet	Godkjert	Målestokk	DREIBORDIAGRAMMER	
18.4.86.	O.M.		1 : 100		
ST. OLAVS GT. 12				Beregning for:	Betattet av:
				Ing. firma Haukelid $\frac{1}{2}$	
Henvening:	20/86	Beregning:			