

Målestokk 1: 25000

Oslo sentrum




Moss

SO E6

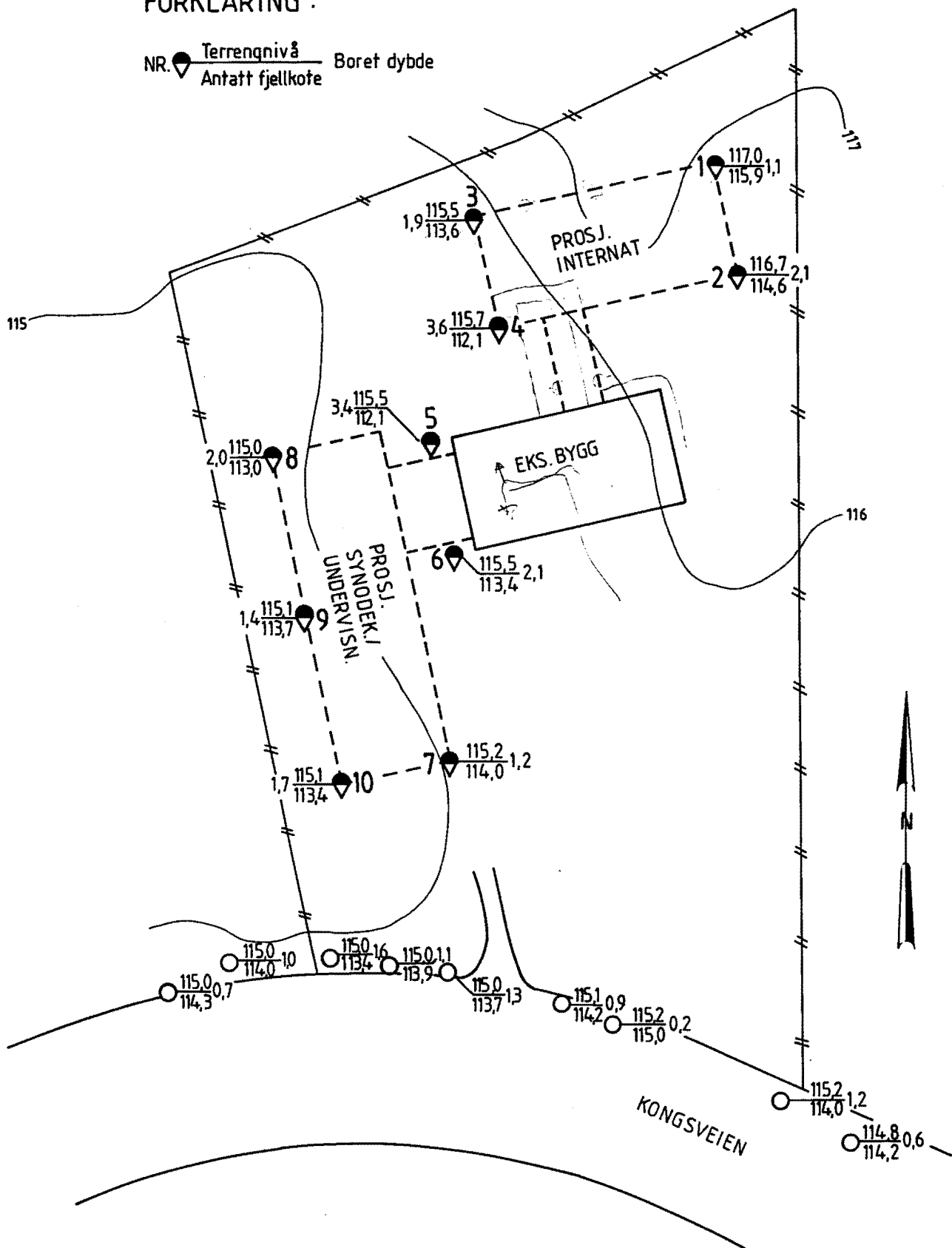
Sale

23865

FRIKIRKEN	DATO 17.03.92	TEGNER E.G.
KONGSVEIEN 82	GODKJENT <i>P.N.</i>	
OVERSIKTSKART	SAK. NR. 23 865	
 Berdal Strømme Rådgivende Ingeniører	MÅLESTOKK 1 : 25 000	BILAG NR. 1


FORKLARING :

NR.  $\frac{\text{Terrengnivå}}{\text{Antatt fjellkote}}$ Boret dybde



NUMMERERTE BORINGER ER UTFØRT AV AGDER GEO TEKNIKK 1992.
 UNUMMERERTE BORINGER ER UTFØRT AV OSLO KOMMUNE GEOTEKNISK KONTOR 1978.

17.07

FRIKIRKEN KONGSVEIEN 82 SITUASJONS - OG BORPLAN	DATO 17.03.92	TEGNER E.G.
	GODKJENT <i>P.Ny.</i>	
	SAK. NR. 23 865	BILAG NR. 2
 Berdal Strømme Rådgivende Ingeniører	MÅLESTOKK 1 : 500	

Nedfo tografert til 1 : 1000

