

\*

NO: B2 III

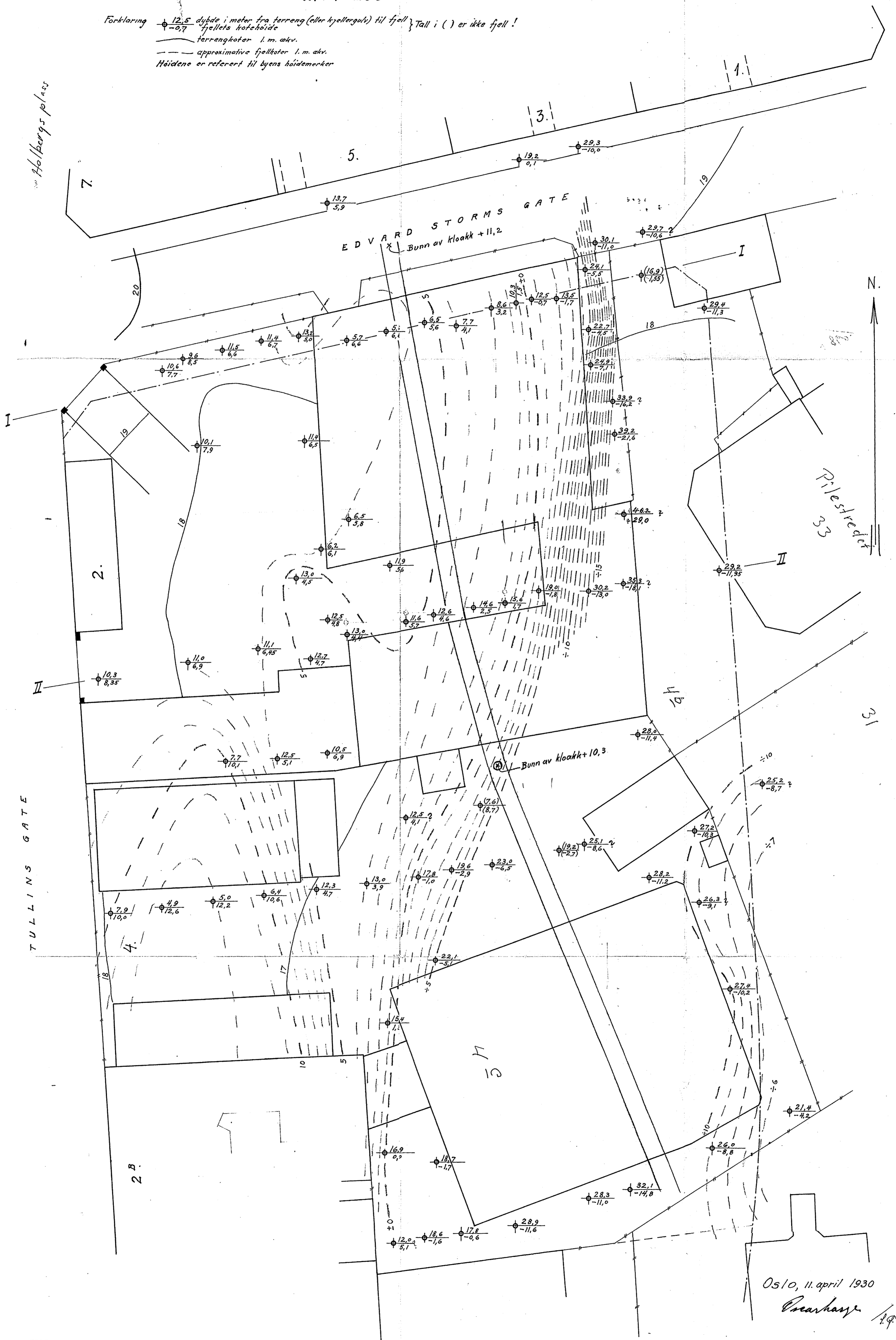
860

Tullinsgt 2

Grunnboringskart for Tullins gate 2 og 4 m.m.  
M. 1:200

Bl. 860

Forklaring  $\oplus \frac{12,5}{-0,7}$  dybde i meter fra terreng (eller kjellergulv) til fjell } Tall i ( ) er ikke fjell!  
 - - - - - fjellets høyde  
 - - - - - terrengkoter 1. m. skv.  
 - - - - - approximative fjellkoter 1. m. skv.  
 Høidene er referert til byens høidemerker



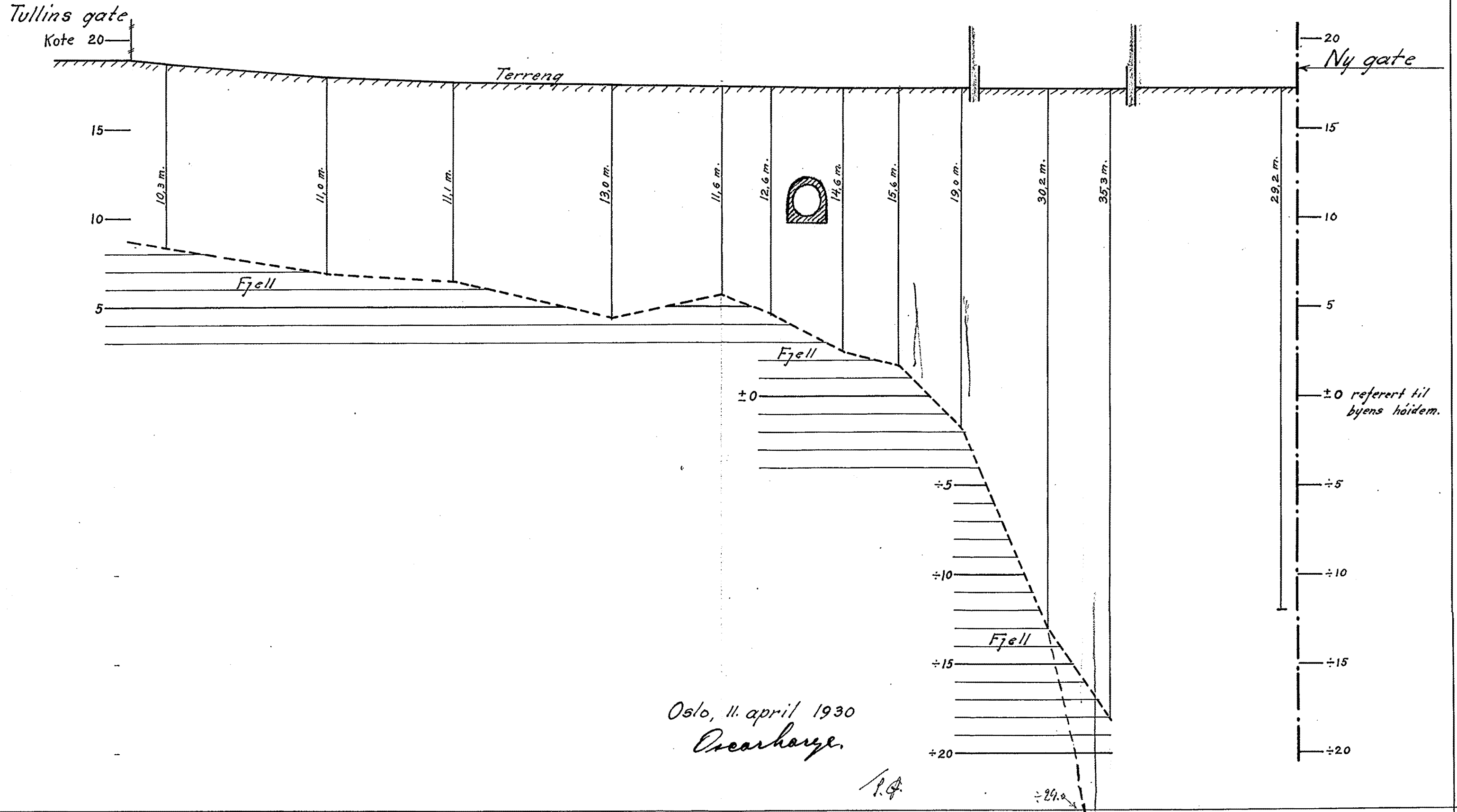
Oslo, 11. april 1930  
*Pearshøj*

Tullins gate 2

Grunnprofil mrk. II - II

H.M. og L.M. = 1:200

Bilag 2  
til kartblad 860



Oslo, 11. april 1930  
Oscarhøye.

P. Ø.

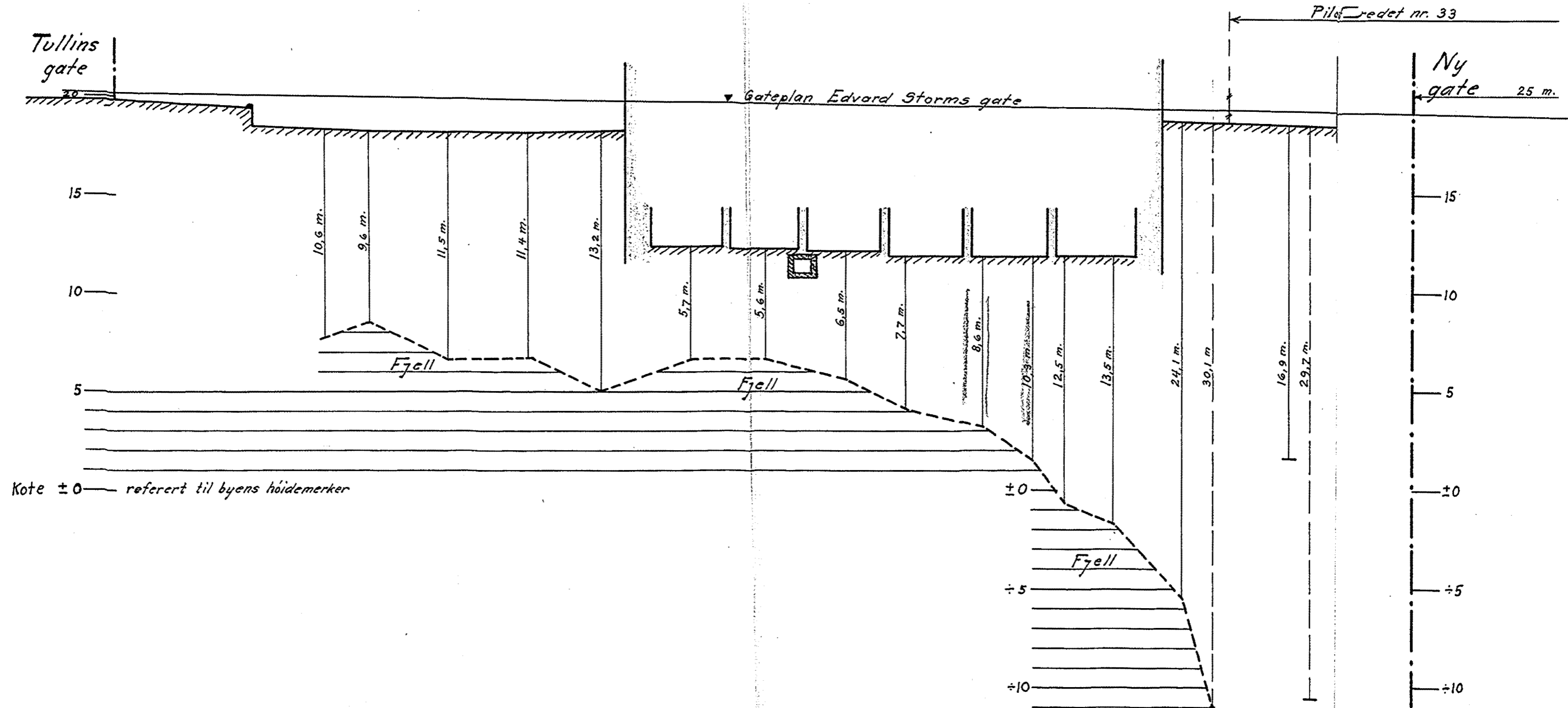
±20.0

Tullins gate 2

Grunnprofil i regulert byggelinje (mrk. I-I)  
langs Edvard Storms gate

Bilag nr. 1  
kartblad 860

H.M. og L.M. = 1:200



Oslo, 11. april 1930

Oscarhøy.