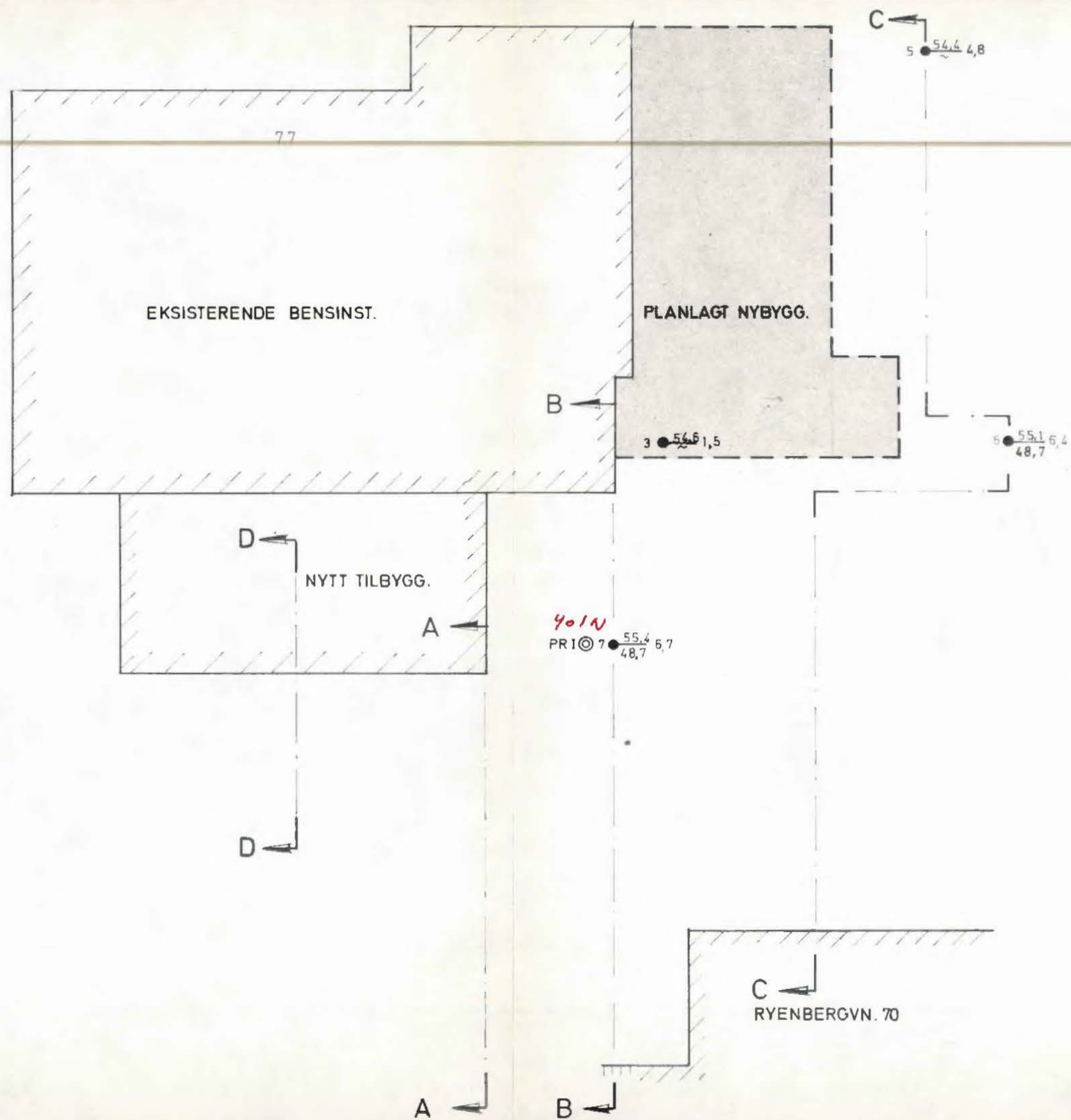


N O T E B Y
1 1 0 9 3
Konowgate _77
Norske Shell
för 1974
SO. F3. IV

SO, F-3 IV





- Dreiesondering ⚙ Fjellkontrollboring ⊙ Praveserie + Vingeboring
- Enkel sondering ⊕ Kjerneboring □ Prøvegrop ⊖ Poretrykksmåling
- ▼ Ramsondering

Borhull nr. $\frac{\text{Terreng (Bunn) kote}}{\text{Antatt fjellkote}}$ Boret dybde + (boret i fjell)


Borbok nr. 4037 Lab. bok nr. 795

Kartgrunnlag:
Utgangspunkt for nivellement: FM. 248 H = 50,160

Denne tegning er vår eiendom og skal ikke leveres ferdigmann uten vårt samtykke. Vårt firma overtar intet ansvar for mulige feil eller for de konklusjoner som trekkes på grunnlag av tegningen.

Bokst.	Forandring	Dato	Bokst.	Forandring	Dato
Norske Shell Konowgate 77 Borplan			Målestokk	Tegn.	Dato 1971
			1:100	Trac.	
				Kfr.	
NORSK TEKNISK BYGGEKONTROLL A/S JAN FRIIS			11093-2		
Thv. Meyersgt. 9, Oslo 5					

Profil A - A



60


60

RYENBERGVN. 70

55

55

Profil B - B



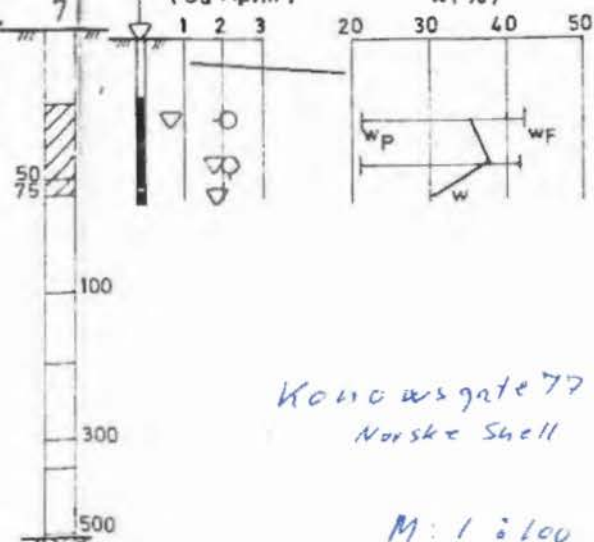
50

VN. 70

LEIRE, SILTIG

GRUS

sr	St
0,31	7
0,27	7
0,35	5



Ant. grus,leirig

Konowsgate 77
Norske Shell

M: 1 : 100

116 93 - 3

Denne tegning er vår eiendom og skal ikke leveres ferdigmann uten vårt spaltekkes.

Vårt firma overtar intet ansvar for mulige feil eller for de konklusjoner som trekkes på grunnlag av tegningen.