

Tilhører Undergrundskartverket
Må ikke fjernes

SO,E:13

No Te Bys arbeider

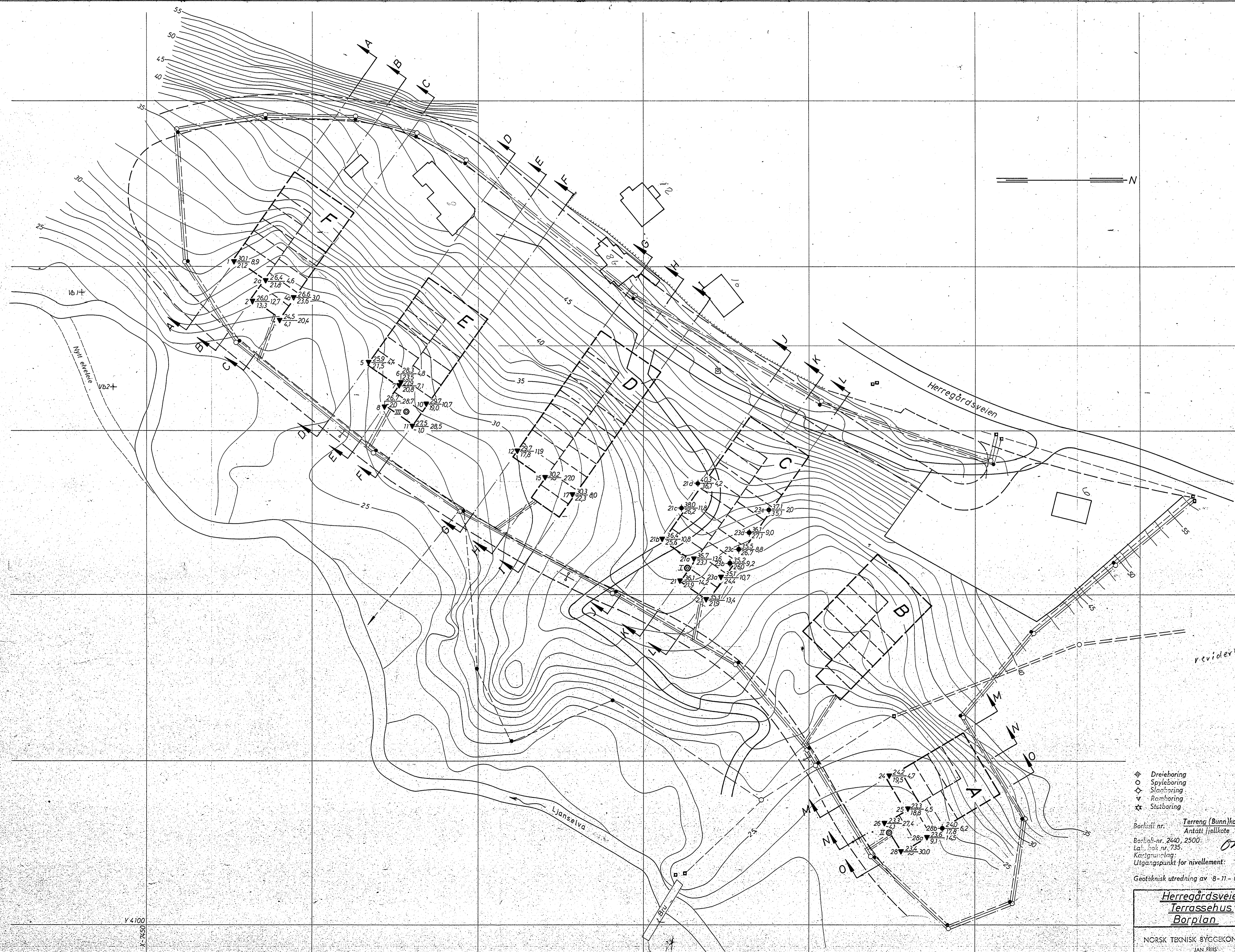
5616

Terrassehus v/Herregårdsvn.
omkring nr. 8-10.

8.11.1965

SO.E 13,

Tilhører Undergrundskartverket
Må ikke fjernes



- ⊕ Dreieiboring
- Spyleboring
- ◇ Slaaboring
- ▽ Ramoboring
- ☆ Støtboring
- ⊙ Prøveserie
- ⊕ Vingeoboring
- ⊖ Piezometer
- ⊗ Spakting
- ⊙ Rotasjonsboring

Borhull nr. _____ Terrang (Bunn)kote _____ Boret dybde _____
 Antatt fjellkote _____
 Borhull nr. 2440, 2500
 Lab. bok nr. 735
 Kartgraving:
 Utgangspunkt for nivellement:

Geoteknisk utredning av 8-11-65 ved J.P.E./O.S.H. SOE 13

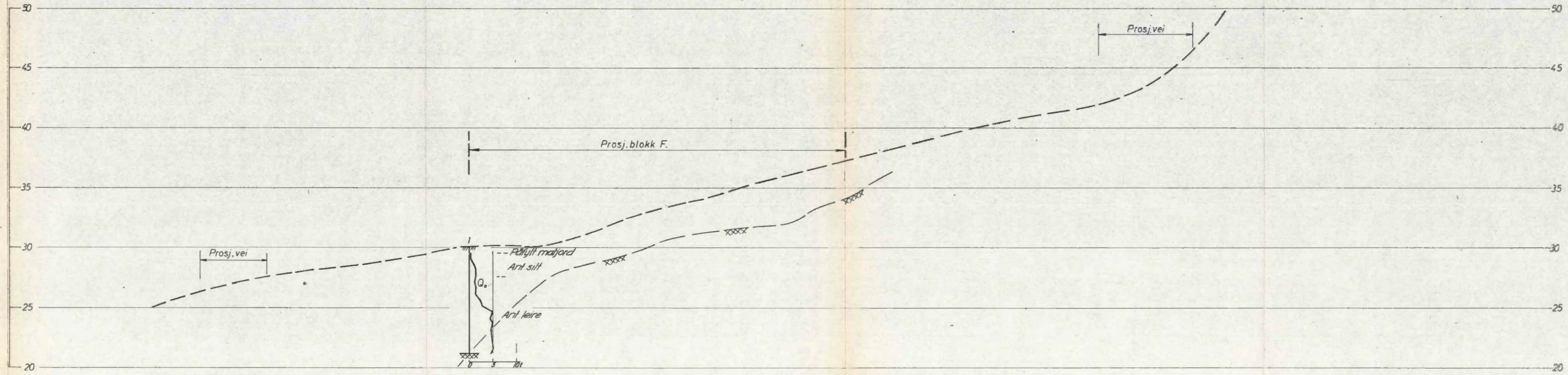
Herregårdsveien		Målestokk: 1:500
Terrassehus		Etablering for: _____
Borplan		Etablet av: _____
NORSK TEKNISK BYGGEKONTROLL AS JAN FRIIS		5616-1

revidert 1968 tom 1.1

Ombrucey Høegsund

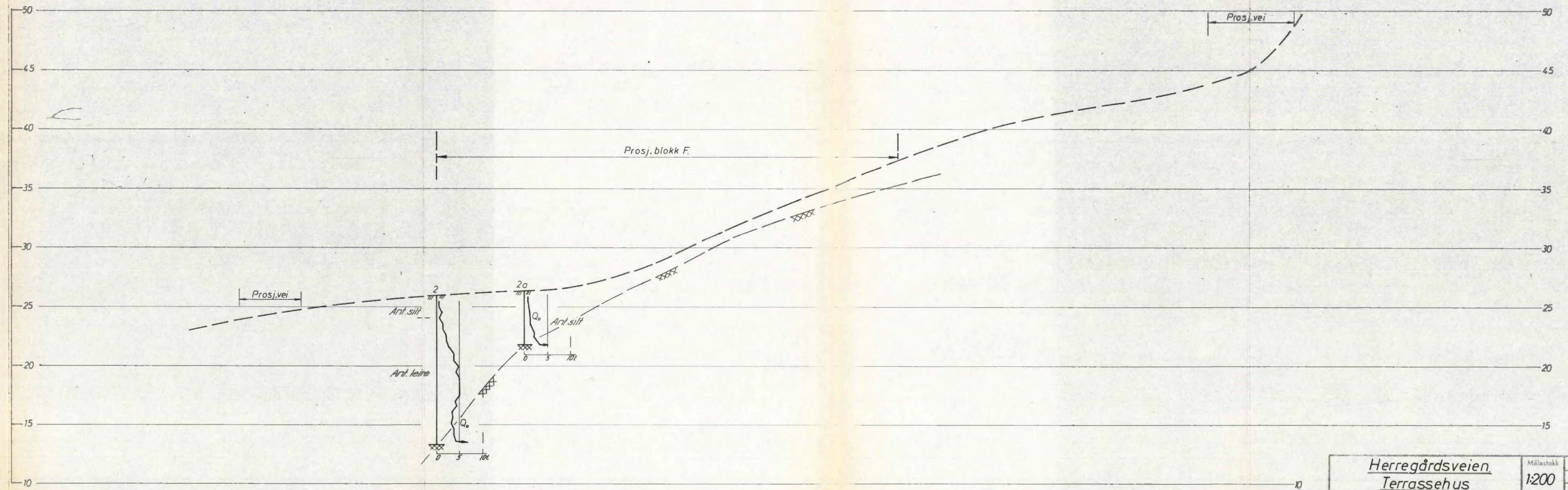
V 4100
X 7650

Profil A-A



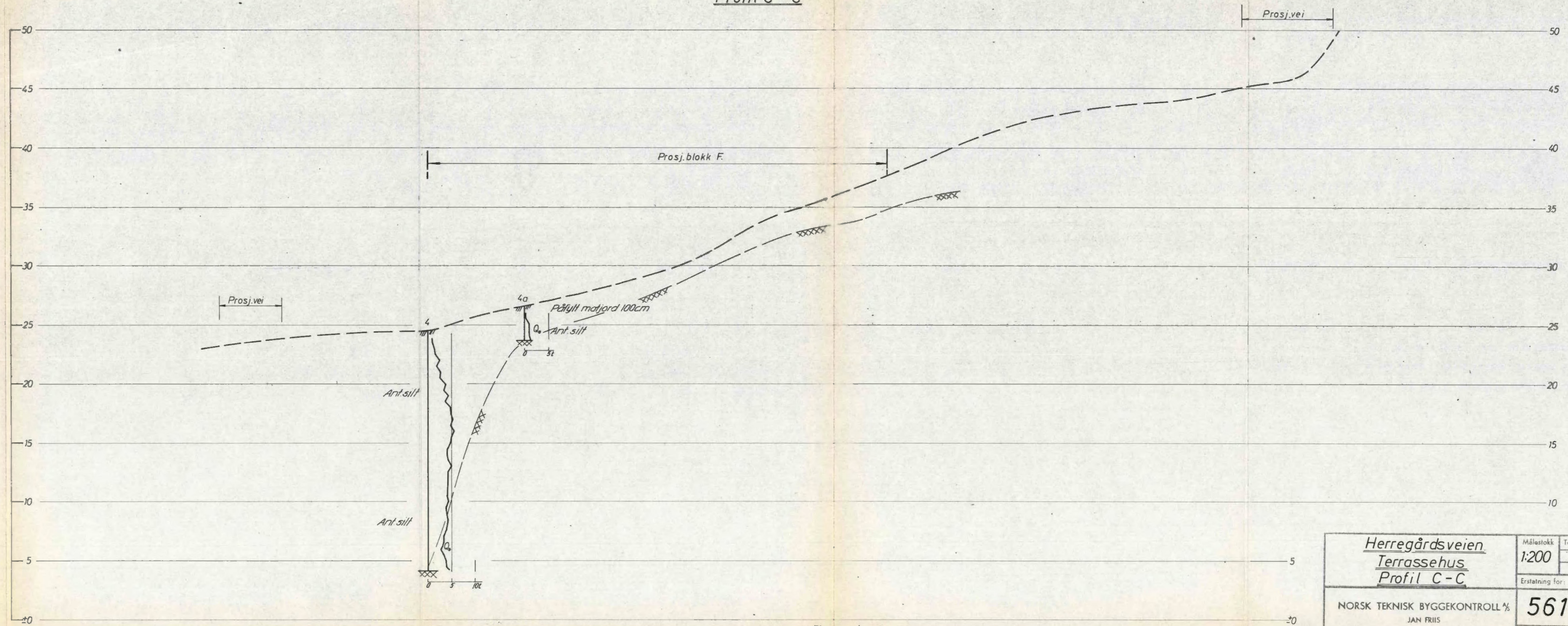
Herregårdsveien Terrassehus Profil A-A	Målestokk	Tegn. J.S	20/8-05
	1:200		
NORSK TEKNISK BYGGEKONTROLL AS JAN FRIIS	Erstatning for		5616-2
	Erstattet av		

Profil B-B



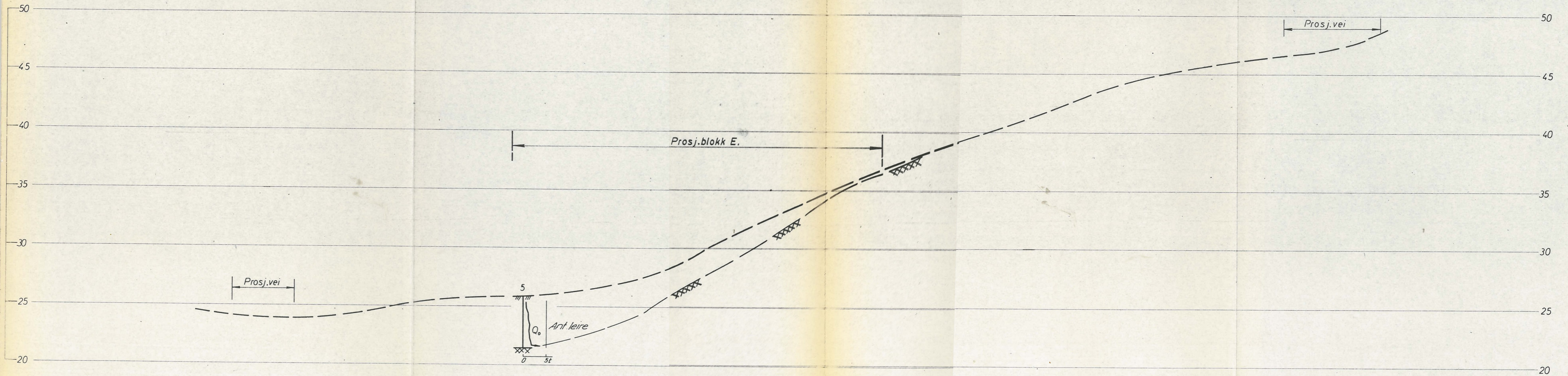
Herregårdsveien Terrassehus Profil B-B	Målestokk	Tegn. J.B.	20/8-65
	1:200		
NORSK TEKNISK BYGGEKONTROLL AS JAN FRIIS	Erstatning for:	5616 - 3	
		Erstatet av:	

Profil C - C



Herregårdsveien Terrassehus Profil C-C	Målestokk	Tegn. J.S. 20/8-05
	1:200	
NORSK TEKNISK BYGGEKONTROLL AS JAN FRIIS		Erstatning for: 5616-4 Erstattet av:

Profil D - D



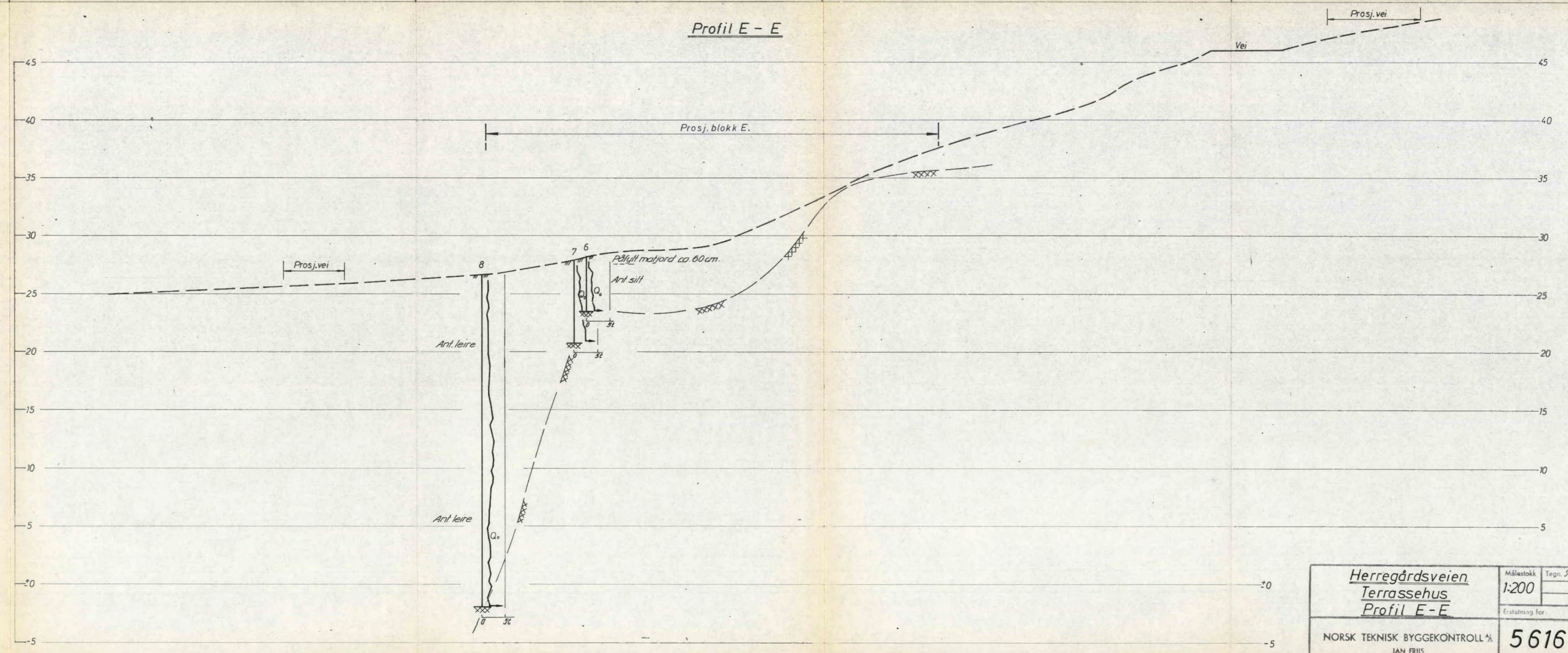
Herregårdsveien
Terrassehus
Profil D - D

Målestokk 1:200
Tegn. J.S 20/8-65

NORSK TEKNISK BYGGEKONTROLL AS
JAN FRIIS

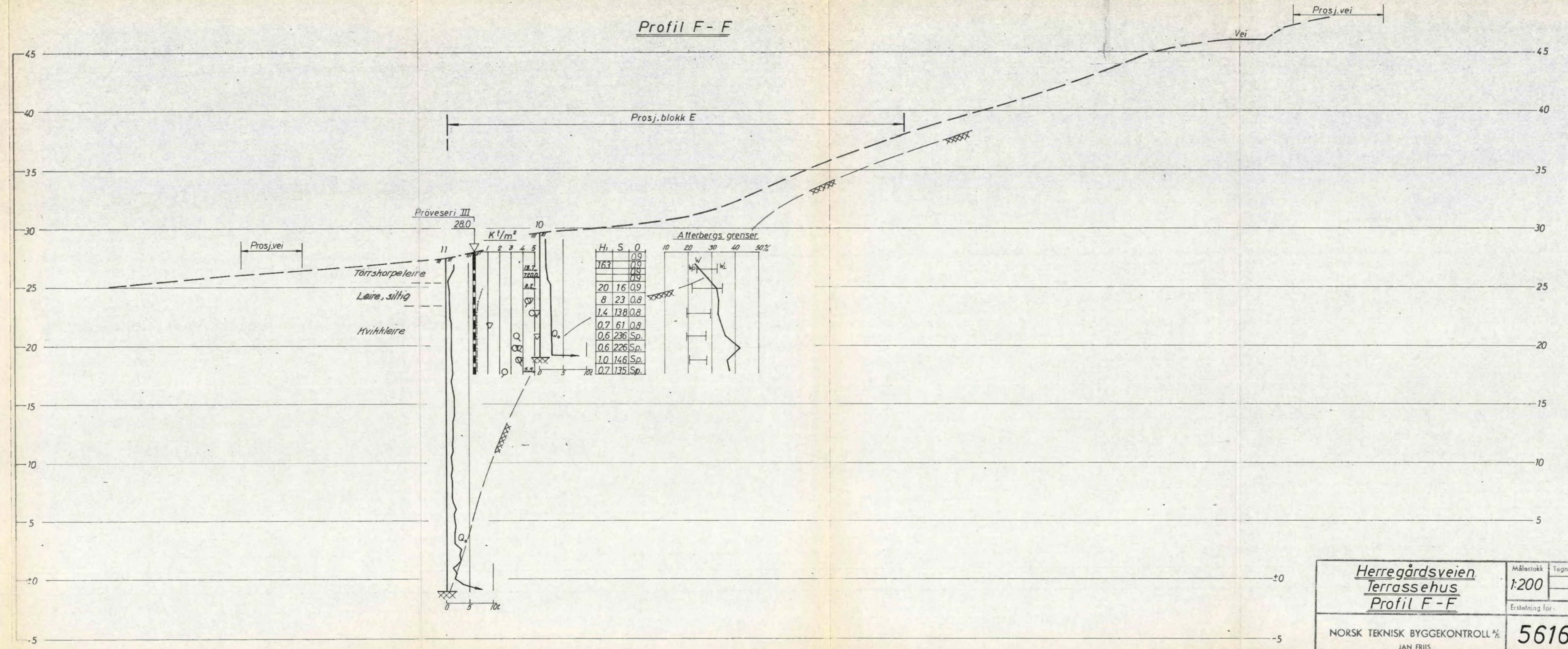
Erstatning for:
5616-5
Erstattet av:

Profil E - E



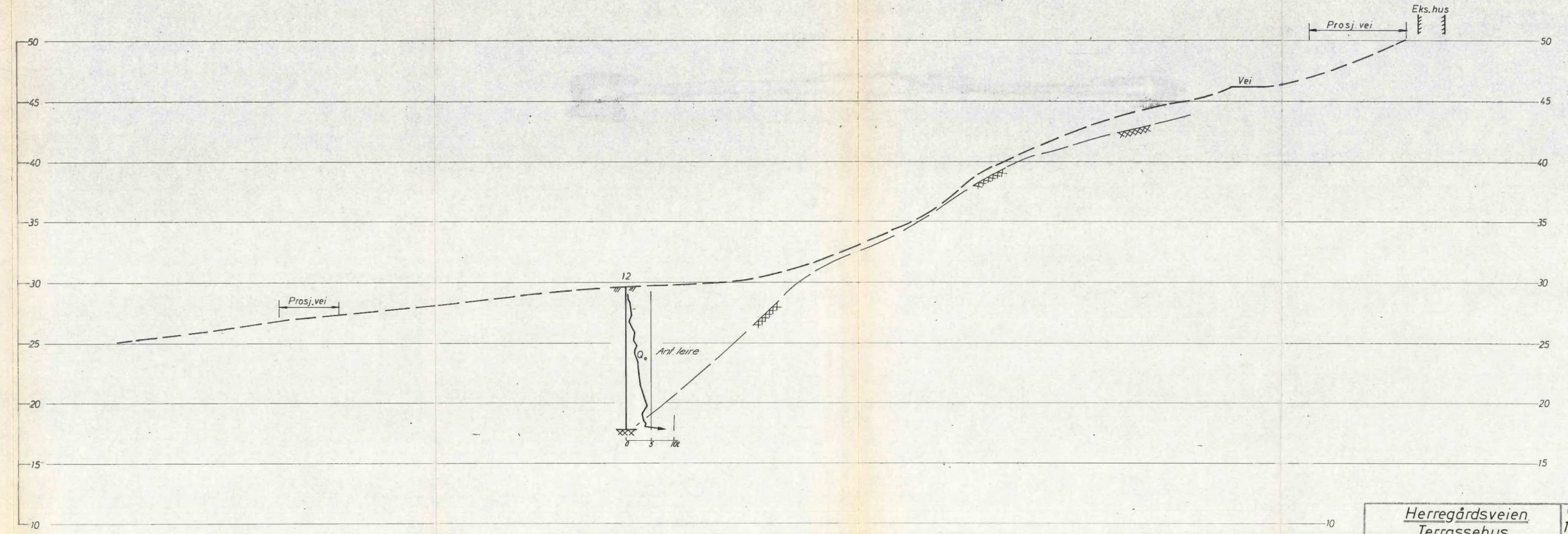
Herregårdsveien Terrassehus Profil E-E	Målestokk	Tegn. J.S.	29/8-05
	1:200		
Erstatning for:			
NORSK TEKNISK BYGGEKONTROLL AS JAN FRIIS		5616-6	
Erstatet av:			

Profil F-F



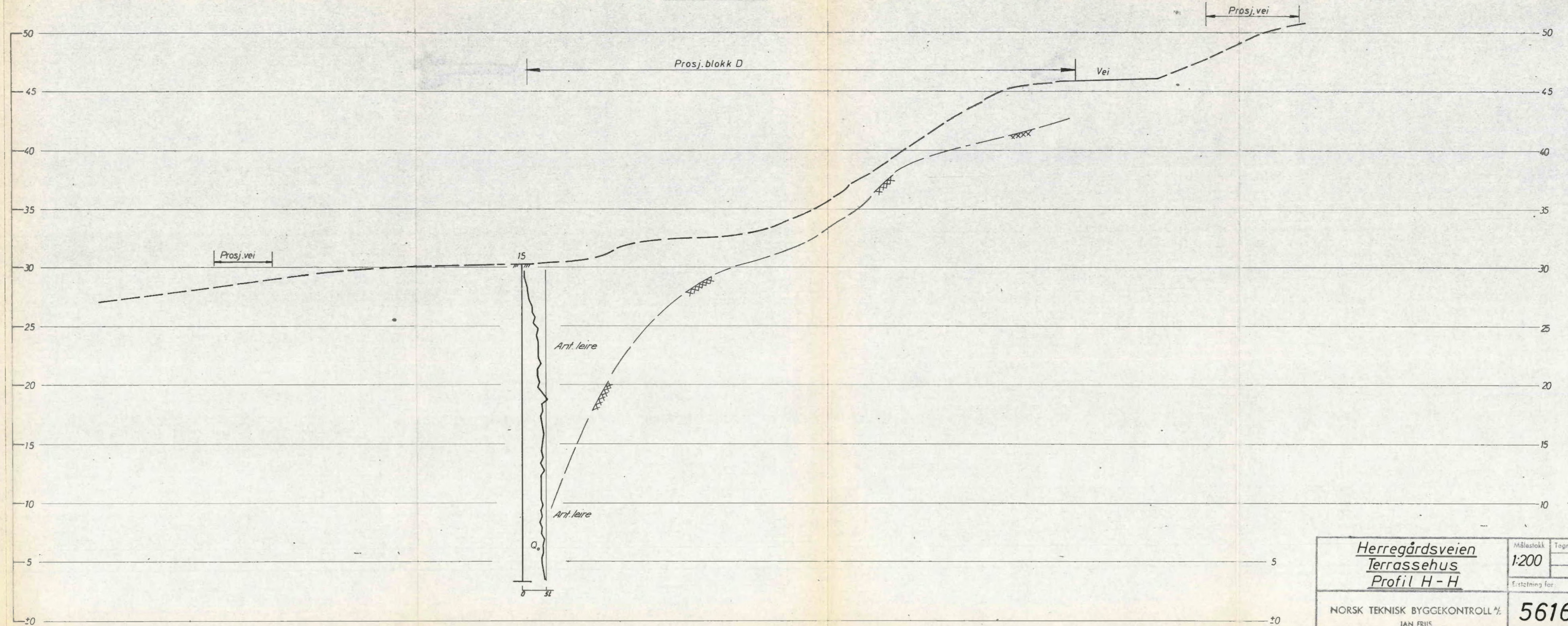
<p>Herregårdsveien Terrassehus Profil F-F</p>	Målestokk	Tegn. JS 29/8-65
	1:200	
<p>NORSK TEKNISK BYGGEKONTROLL AS JAN FRIIS</p>	Erstatning for:	5616-7
	Erstattet av:	

Profil G - G



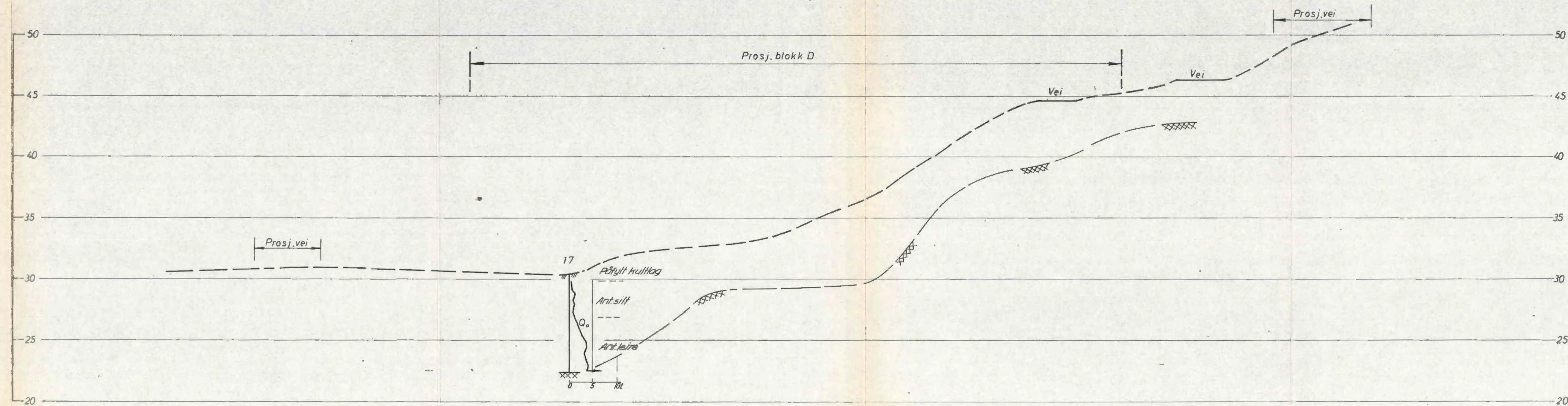
Herregårdsveien Terrassehus Profil G-G	Målestokk	Tegn. J.S. 20/8-05
	1:200	
NORSK TEKNISK BYGGEKONTROLL AS JAN FRIIS		Erstatning for: 5616-8 Erstattet av:

Profil H - H



<p><i>Herregårdsveien</i> <i>Terrassehus</i> <i>Profil H - H</i></p>	Målestokk	Tegn. J.S. 20/8-65
	1:200	
<p>NORSK TEKNISK BYGGEKONTROLL A/S JAN FRIIS</p>		<p>Erstatning for</p> <p>5616-9</p> <p>Erstatet av</p>

Profil I-I



Herregårdsveien
Terrassehus
Profil I-I

Målestokk Tegn. J.S. 20/8-05.

1:200

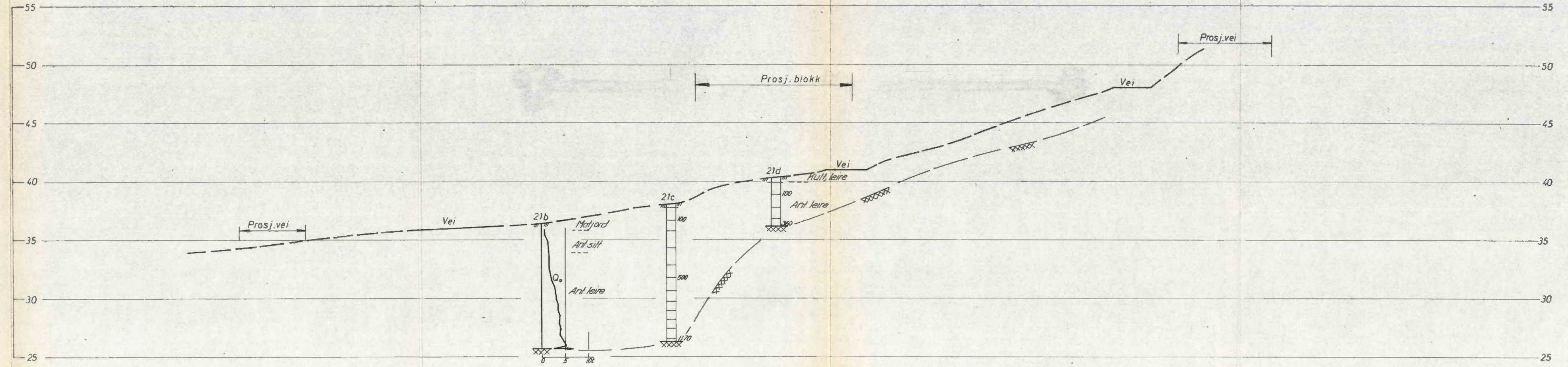
Erstatning for:

NORSK TEKNISK BYGGEKONTROLL AS
JAN FRIIS

5616-10

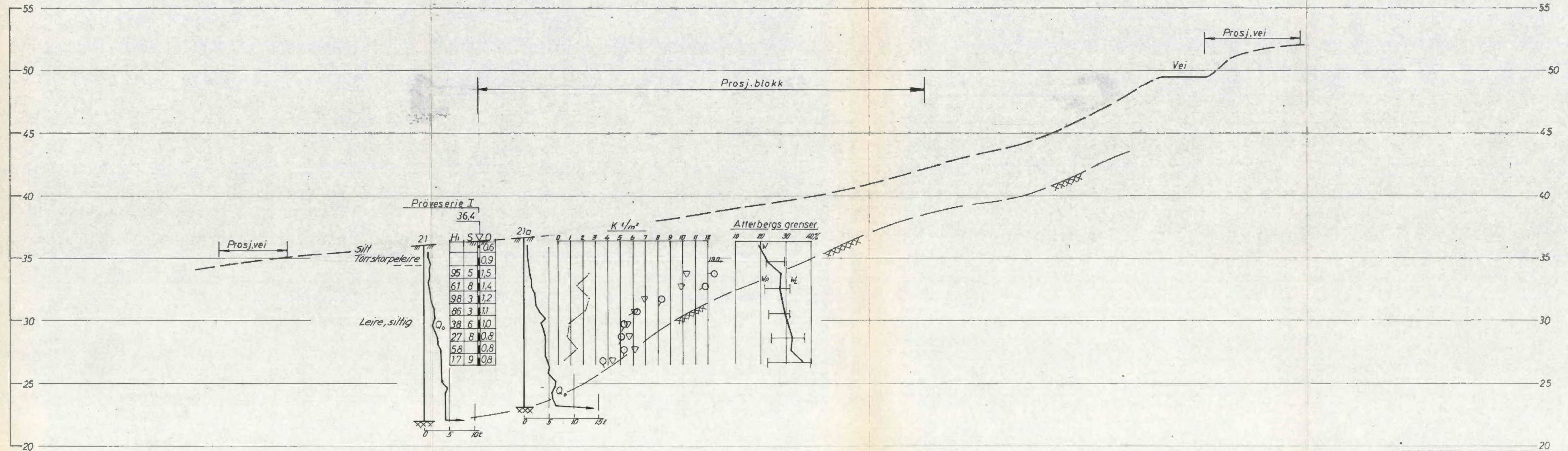
Erstattet av:

Profil J-J



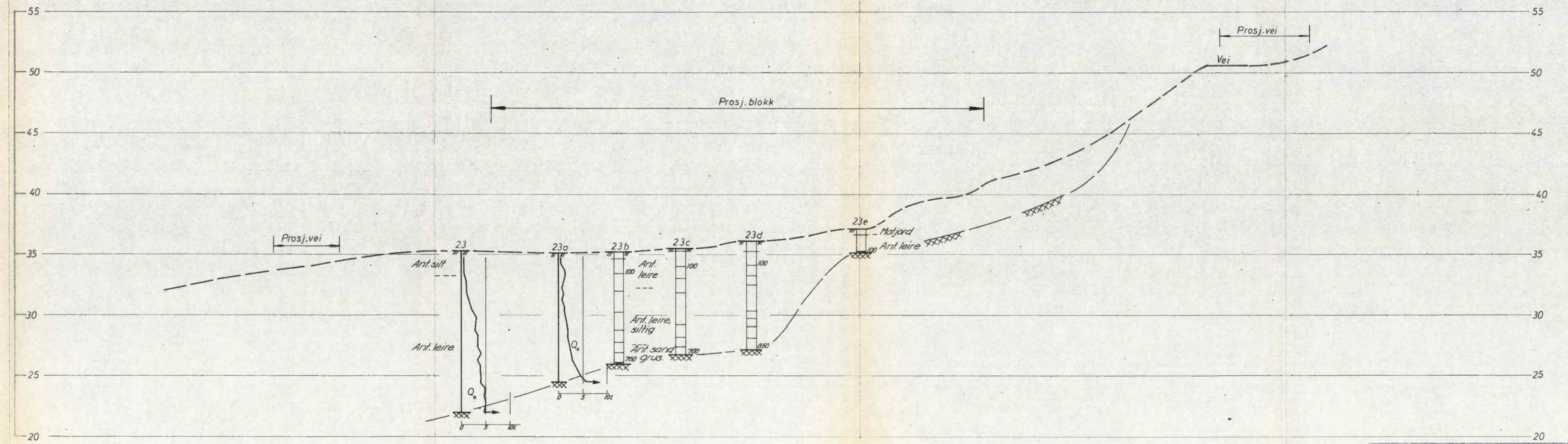
Herregårdsveien Terrassehus Profil J-J	Målestokk	Tegn. J.S 20/8-05
	1:200	J 12/8-68
NORSK TEKNISK BYGGEKONTROLL AS JAN FRIIS		Erstatning for: 5616-11 ^a Erstattet av:

Profil K-K



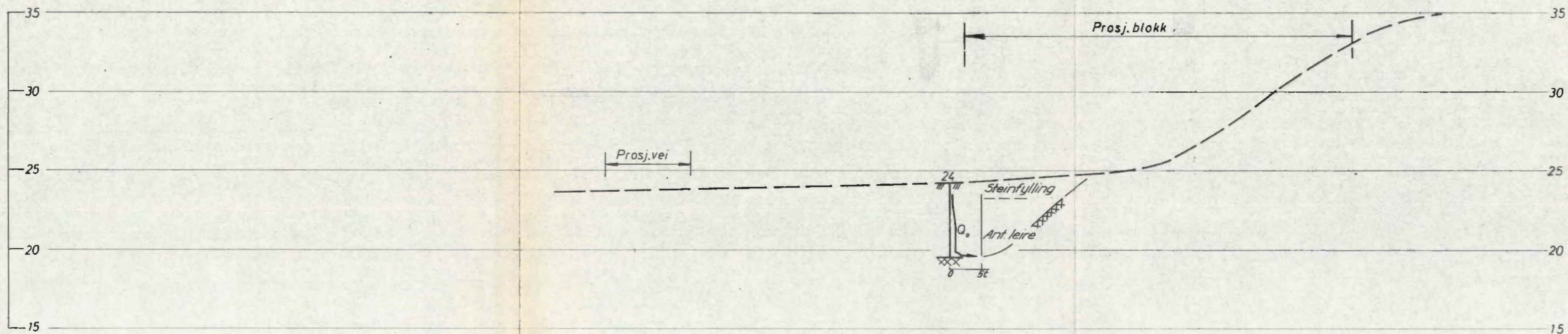
Herregårdsveien Terrassehus Profil K-K		Målestokk 1:200	Tegn. J.S. 20/8-65 G. 129-68
NORSK TEKNISK BYGGEKONTROLL AS JAN FRIIS		Erstatning for: 5616-12^a Erstattet av:	

Profil L-L



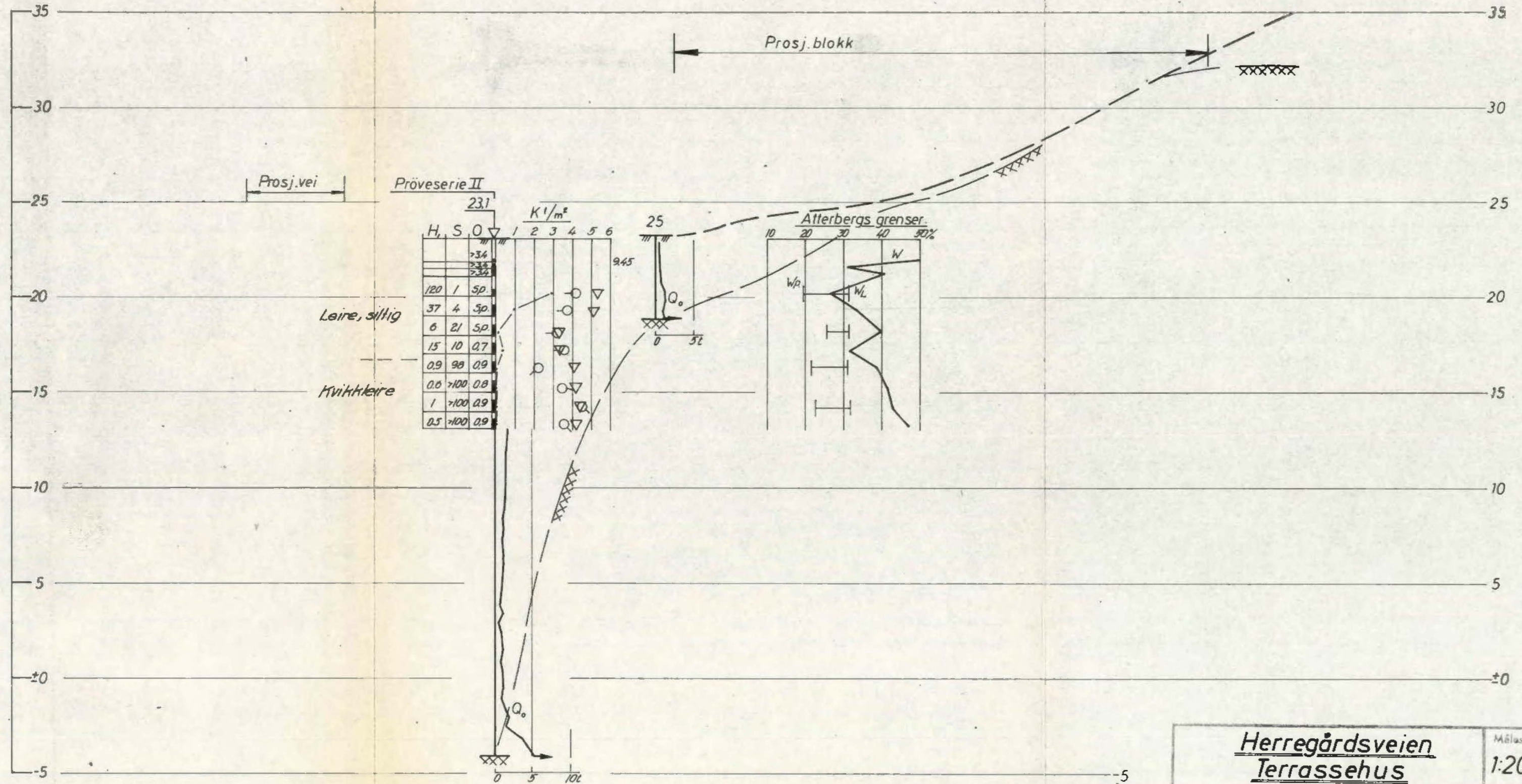
Herregårdsveien		Målestokk	Tegn. 1.5	20/8-65
Terrassehus		1:200	1	129-68
Profil L-L		Etablert for:		
NORSK TEKNISK BYGGEKONTROLL AS		5616-13 ^a		
JAN FRIIS		Etablert av:		

Profil M - M



<p><u>Herregårdsveien</u> <u>Terrassehus</u> <u>Profil M-M</u></p>	Målestokk	Tegn. J.S.	20/8-65.
	1:200	$\frac{1}{2}$	
<p>NORSK TEKNISK BYGGEKONTROLL AS JAN FRIIS</p>		<p>Erstallt av:</p>	
		<p>5616-14^a</p>	

Profil N - N



Herregårdsveien Terrassehus Profil N - N	Målestokk	Tegn. J.S. 20/8-65.
	1:200	F 129-68
NORSK TEKNISK BYGGEKONTROLL A/S JAN FRIIS		Erstattet av:
5616 - 15^a		