Tilhører Undergrundskartverket
Må ikke fjernes

Haukelid
2388 · 7/59
Bærumsvn. ~ Lysehagan
(ØRAKER II)

NV:G3

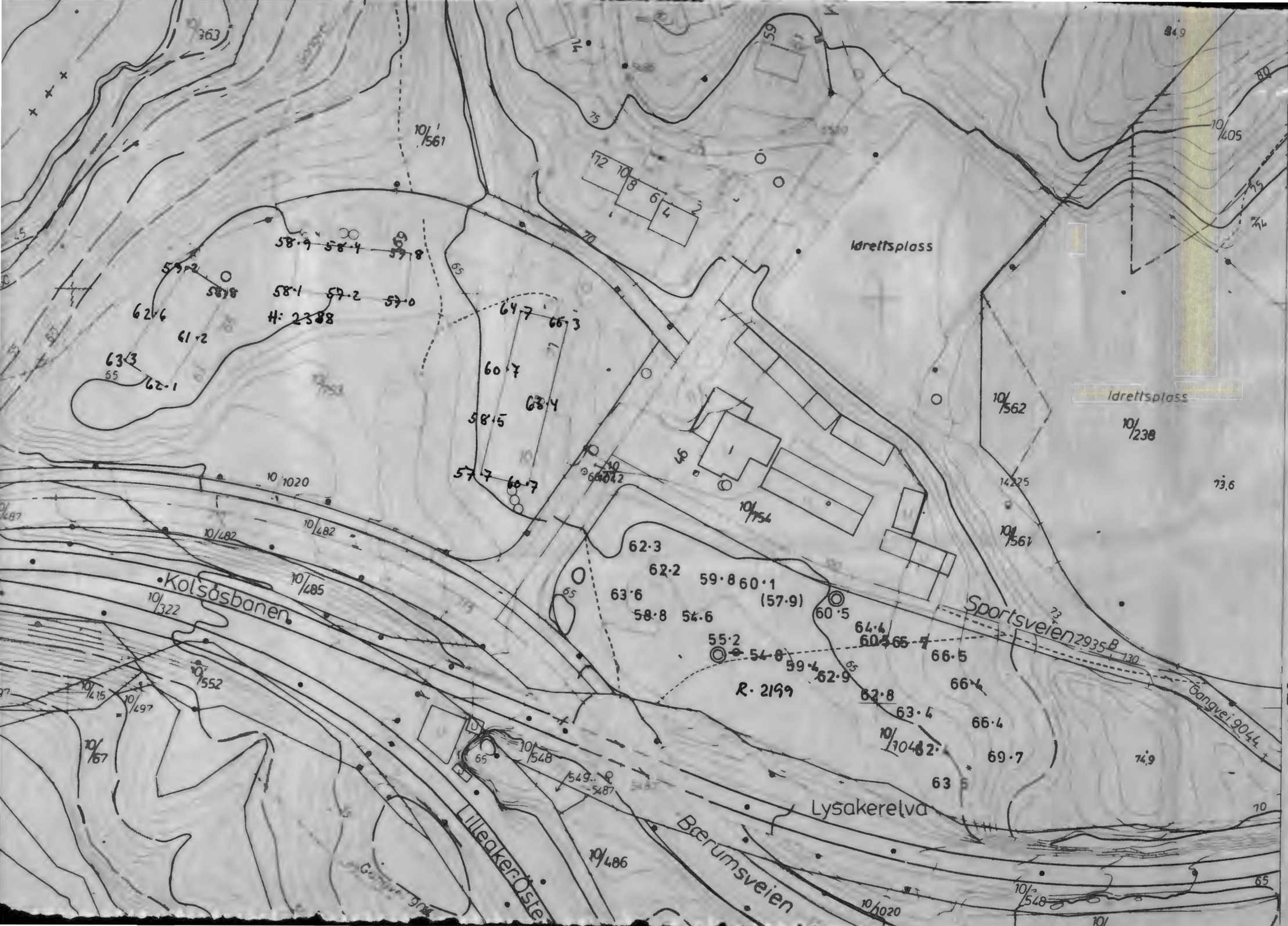
Idrettsplass
Idrettsplass
Kolsåsbanen
Sportsveien
Gangvei 9044
Lysakerelva
Bærumsveien
Illeaker Øste
R. 2199
H: 2388
NVF3

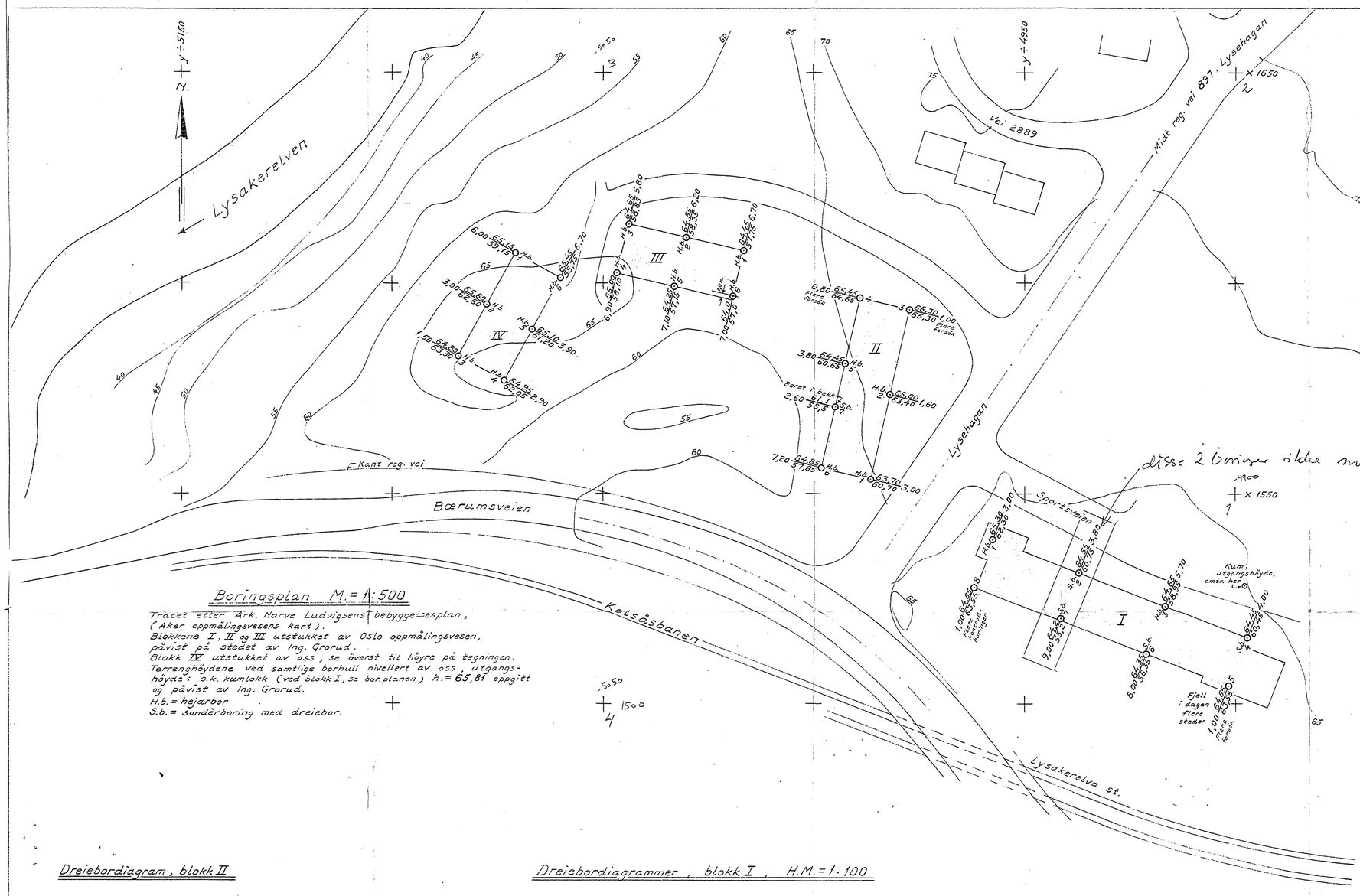


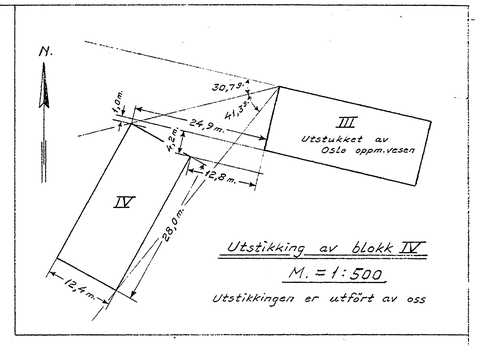


Utstikking av blokk IV
M. = 1:500
Utstikkingen er utført av oss

## Boringsplan M. = 1:500

Traceet etter Ark. Narve Ludvigsens bebyggelsesplan, (Aker oppmålingsvesens kart).
Blokkene I, II og III utstukket av Oslo oppmålingsvesen, påvist på stedet av Ing. Grorud.
Blokk IV utstukket av oss, se øverst til høyre på tegningen.
Terrenghøydene ved samtlige borhull nivellert av oss, utgangshøyde: o.k. kumlokk (ved blokk I, se borplanen) h. = 65,81 oppgitt og påvist av Ing. Grorud.
H.b. = hejarbor
S.b. = Sondérboring med dreiebor.

## Dreiebordiagram, blokk II

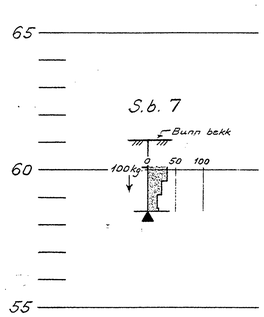


## Dreiebordiagrammer, blokk I, H.M. = 1:100

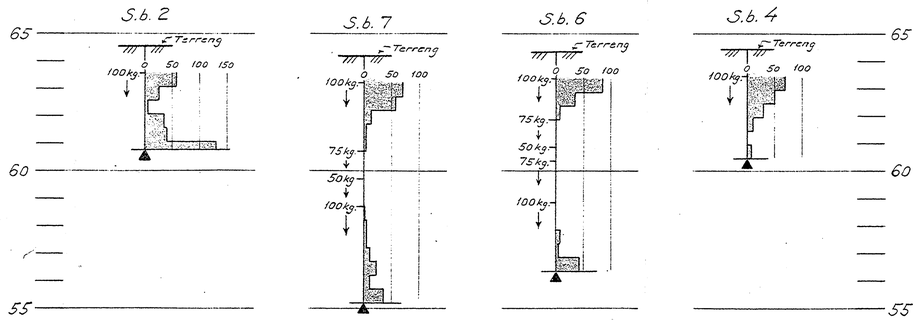


**Forklaring til dreiebordiagrammene:**

Det er brukt borstenger ø 19 mm. og spiss ø 30 mm.
Borets belastning er påført borhullets venstre side.
Boret dreies aldri før belastninger mindre enn 100 kg. som er største belastning.
Diagrammene viser antall halve omdreininger pr. *halve meter* synkning.
Det er forboret 1,0 m. fra terreng.

⊥ = Boringen avsluttet; ikke fjell.
⊥ = Boringen avsluttet; antatt fjell.

X = Borhull.
X = Dybde til antatt fjell.
Y = Kote terreng eller sjøbunn
Z = -"- antatt fjell.
[X] = Boring dybde, ikke fjell.
◎ = Prøvehull, 54 m.m. diam.
◎ = -"- 40 -"-
⊕ = Vingeboret

NV: G3

| | | | |
|---|---|---|---|
| ØRAKER II, OBOS | MÅL 1:500 | RETTET | |
| | | KONTR. | |
| | DIAGR.: H.M.= 1:100 | TEGNET | 22-5-59 L.S.E. |
| | | UTFØRT | |
| v/ ING. HOLT OG GRORUD | | | |
| INGENIØRFIRMA BJ. HAUKELID | ERSTATNING FOR: | | |
| GRUNNUNDERSØKELSER-OPPMÅLING | TEGN. NR. 2388-1 | | |
| SANDAKERVN. 76III – TLF. 37 94 22 | | | |
| OSLO, den 22/5-59 | 7/59 - | OSLO | |

Overført A-kart. Juni 86