

N O T E B Y

4972

Oslo Havnevesen

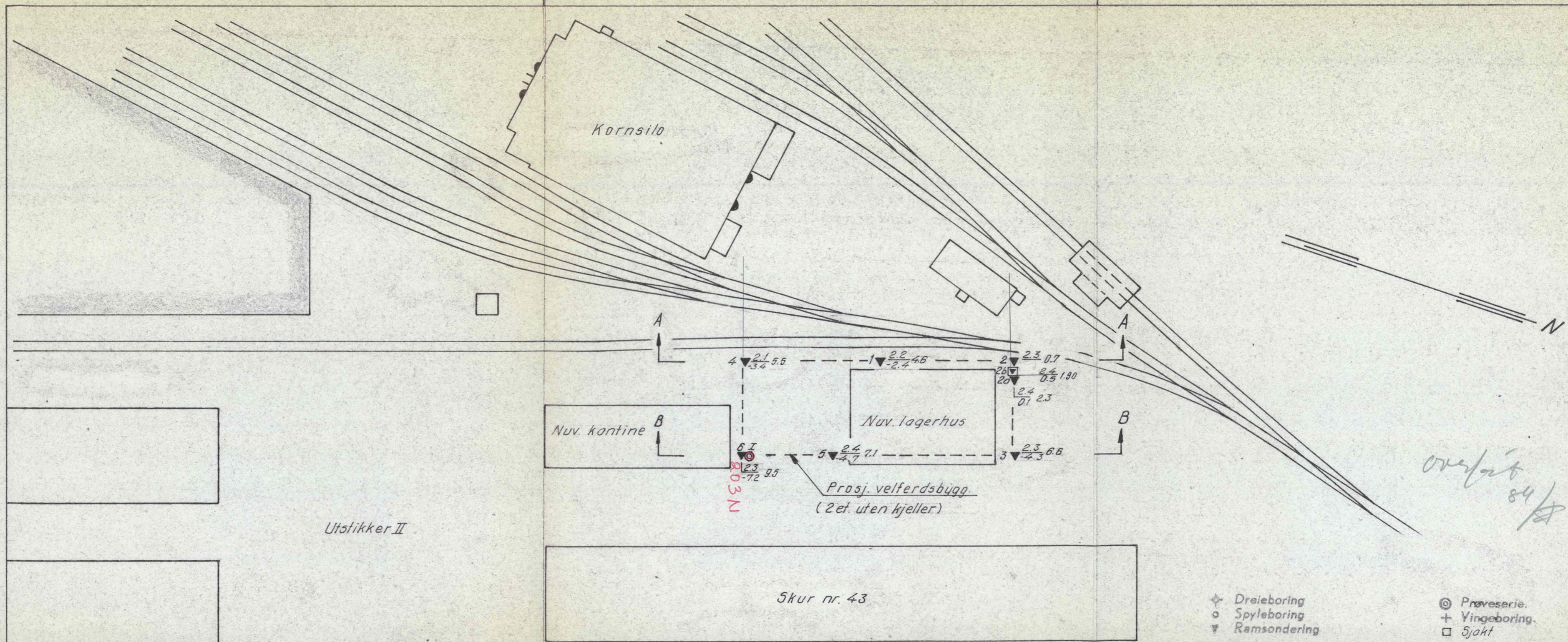
Velferdsbygg

Utstikker II

\*SO: B2<sup>II</sup>

422

*overført 84*



*overført 84/8*

- ◆ Dreieboring
- Spyleboring
- ▼ Ramsondering
- ⊙ Prøveserie.
- + Yngreboring.
- Sjakt

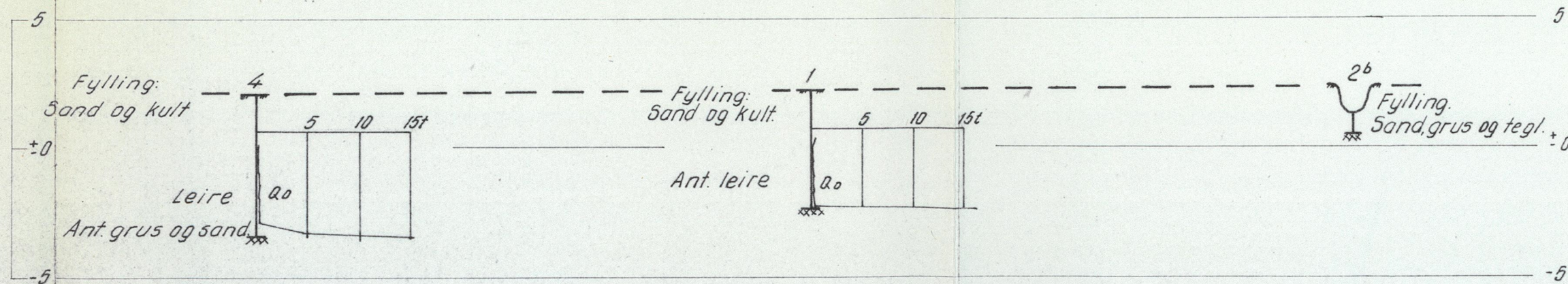
Borhull nr. ◆ Terreng (Bunn-)kote. Beret dybde.  
                  ◆ Antatt fjellkote.

Leb. bok nr. 628  
 Borebok nr. 1854  
 Utgangspunkt for nivellement er F.M. nr. 3 H=5.792  
 Geoteknisk utredning av 19/9-62 ved R.C.N.

Oslo Hovnevesen		Målestokk	Tegn. LEK 13.9.62
Velferdsbygg på Utstikker II		1:500	
Borplan		Erstatning for:	
NORSK TEKNISK BYGGEKONTROLL		4972-1	
Oscars gl. 46 b. - Oslo		Erstattet av:	

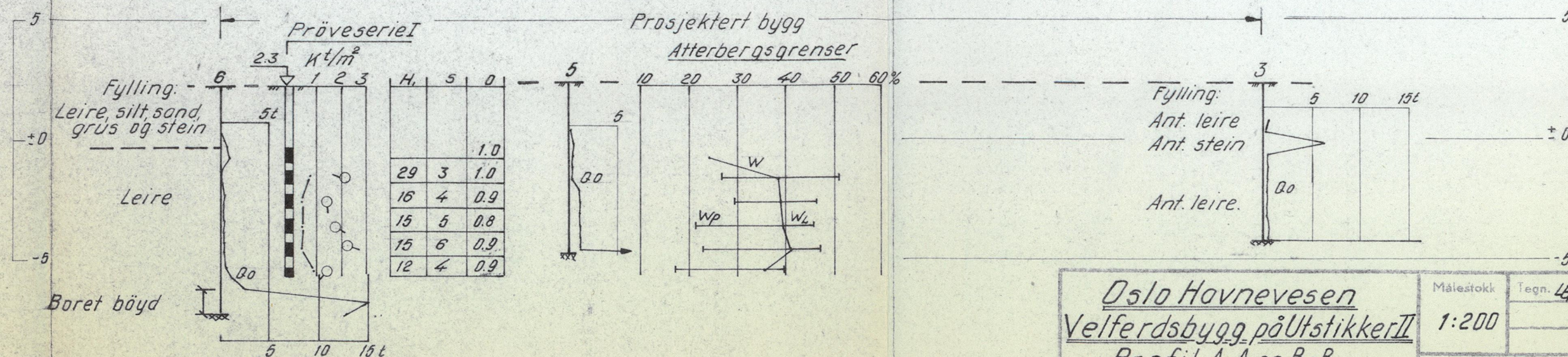
# Profil A-A

Prosjektert Bygg.



# Profil B-B

Prosjektert bygg  
Atterbergsgrenser



Oslo Havnvevesen  
Velferdsbygg på Utstikker II  
Profil A-A og B-B

Målestokk	Tegn. L&K	13.9.62
1:200		
Erstatning for:		
4972-2		
Erstattet av:		

NORSK TEKNISK BYGGEKONTROLL  
Oscars gt. 46 b. - Oslo