

Haukelid

2225

Josefinegt. 34

(72/56)

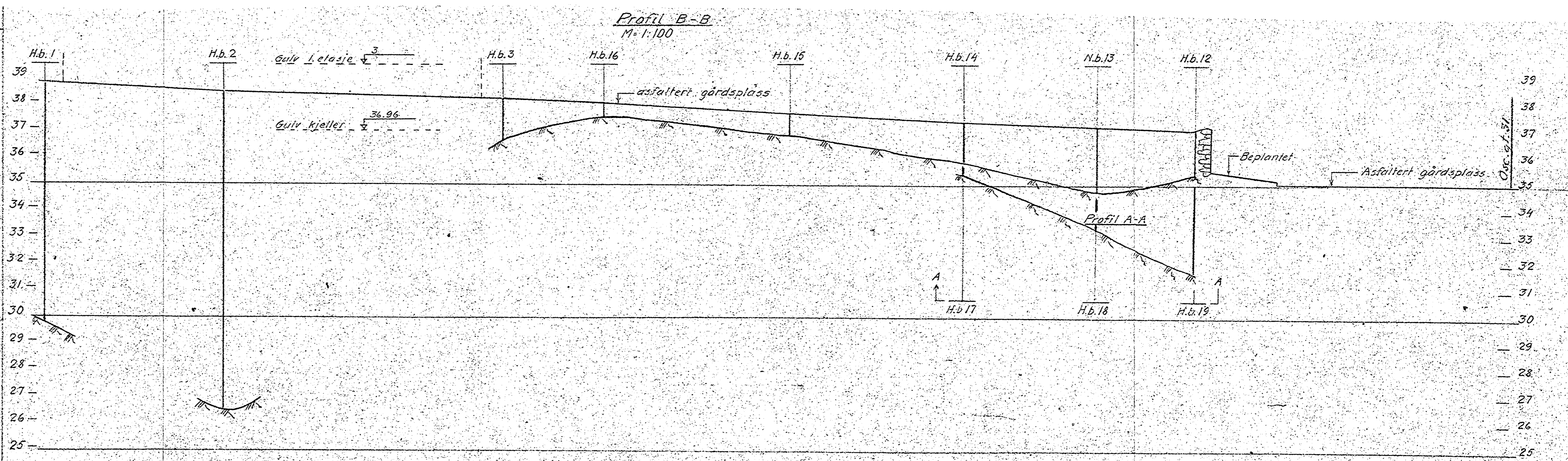
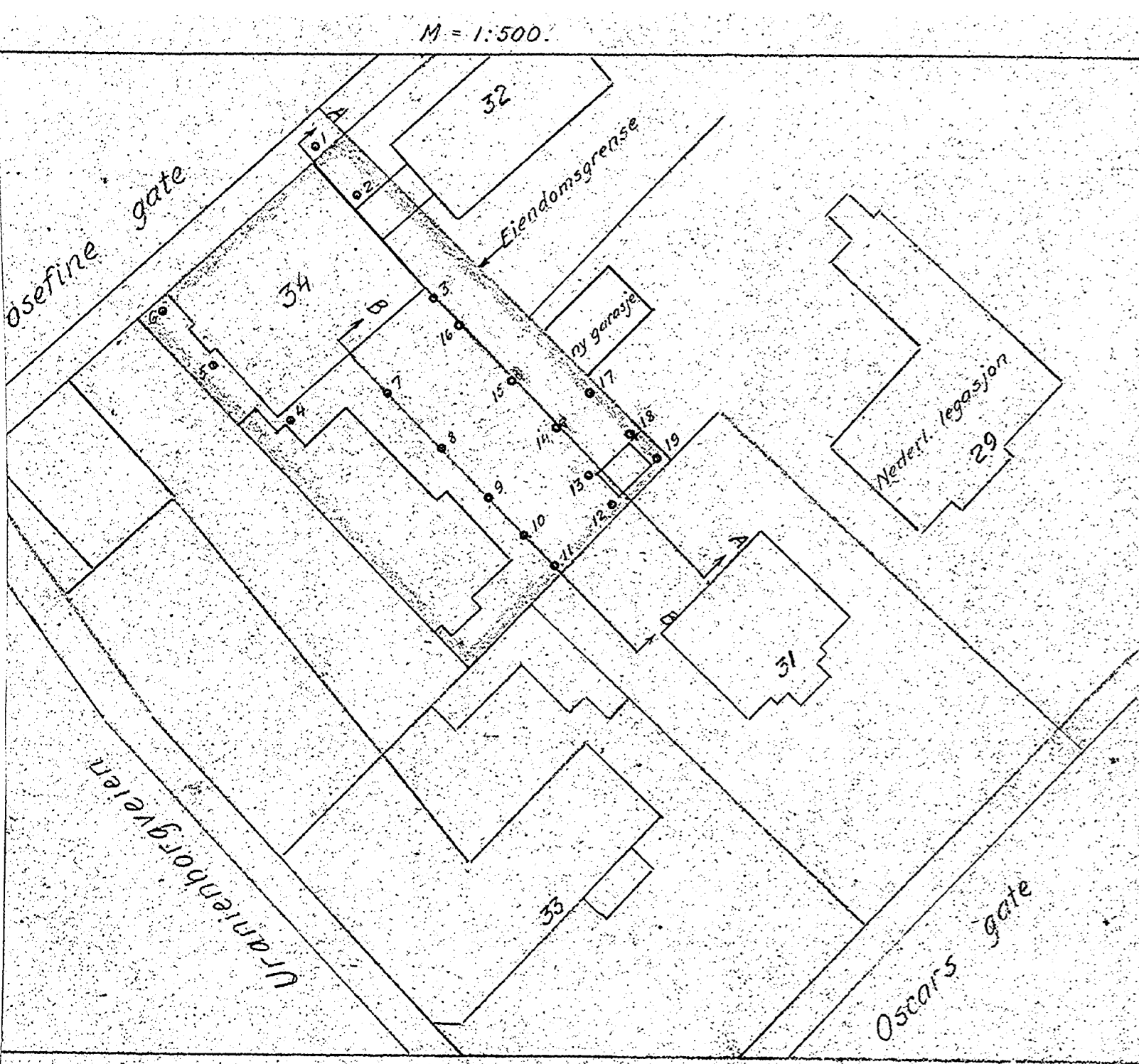
NO:A 2^{IV}



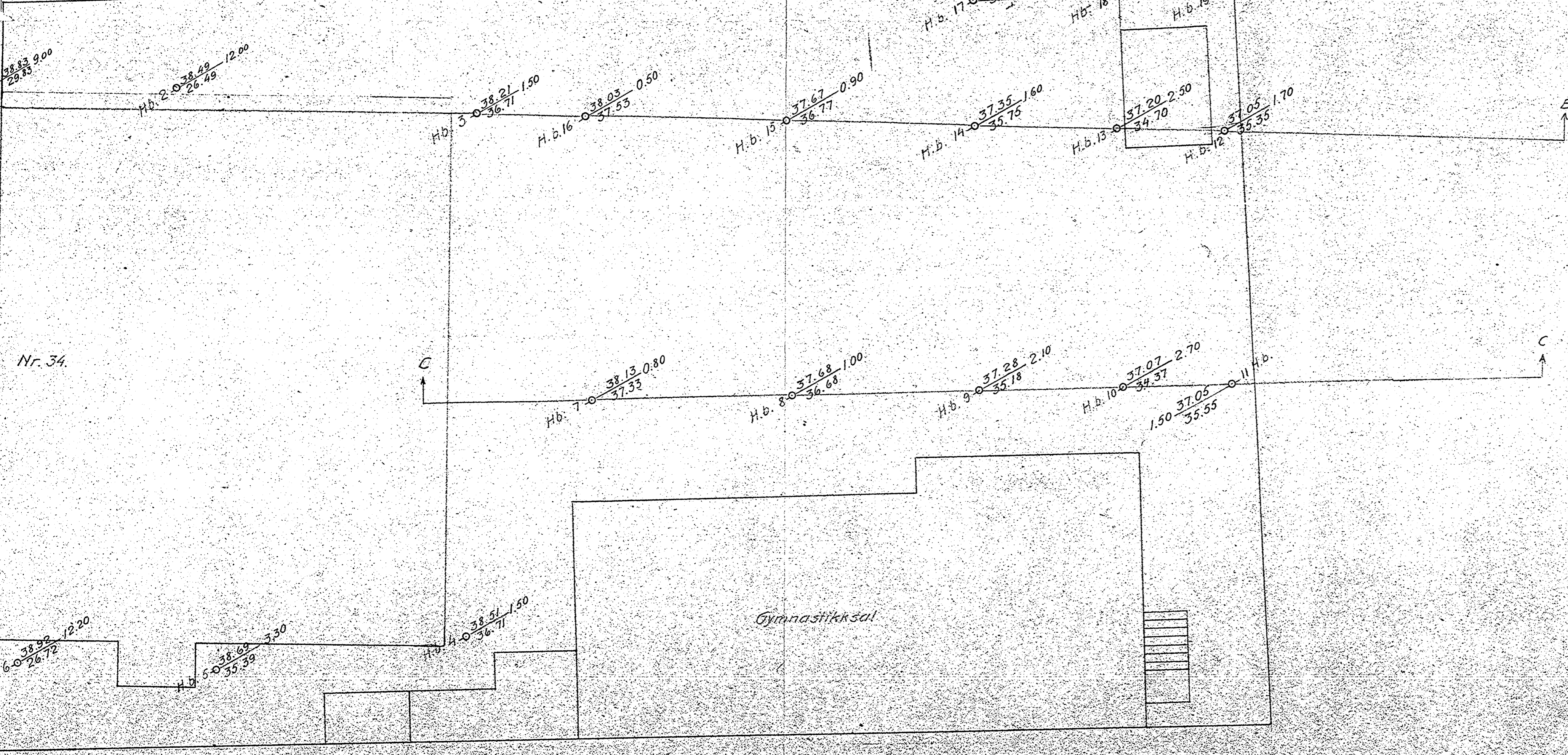
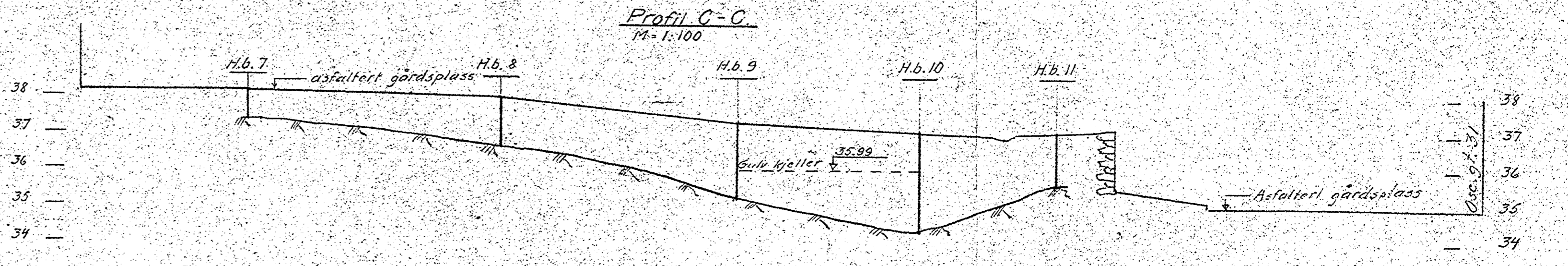


OVERFØRT TIL KARTPLATE

DATO: juni 74

SIGN: A. A. Leide



Boringsplan
M=1:100



H.b. betegner Højtarbor.
Ulyangshøyde er F.M. 375+M 39.849.
Kart av situasjonsplan er trasert etter Oppmålingens kart
1:1.500 og sammenholdt med målebrev.

- X = Borhull
- X = Dybde til entett fjell
- Y = Kote terrang eller sjøbunn
- Z = zentett fjell
- [X] = Boring dybde, ikke fjell
- = Provehull, 54 mm diam.
- = Vingebolet

JOSEFINEGATEN 34		MAL	RETTET
		1:500	KONTR.
		1:100	TEGNET
Arkitekt: Preben Krag		Tegn. T.B.	
INGENIØRFIRMA BJ. HAUKEID		ERSTATNING FOR:	
GRUNNUNDERSØKELSE - OPPMÅLING		TEGN. NR. 2225-1	
SANDAKERV. 76 III - TLF. 37 94 22		1964	
OSLO, 4. og 16. sk. T. F. W. E.			