

NoTeBy arbeider

6000

Tegelverksgt. 8

30 desember 1966

NO, D-3<sup>III</sup>

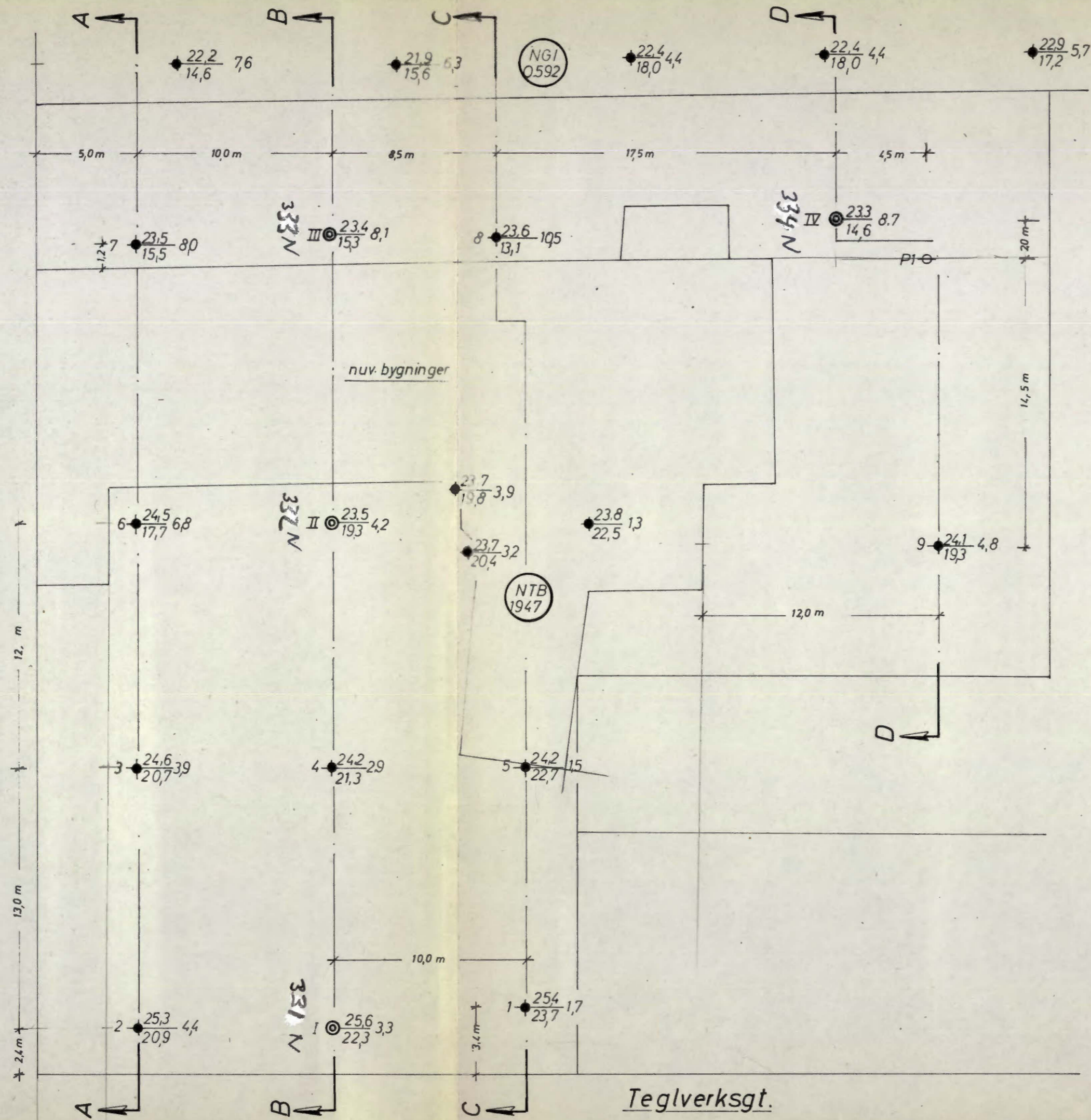
**OVERFØRT TIL KARTPLATE**

DATO: 4/10 -72  
aug 86

SIGN: *A. h. Lunde*

Tilhører Undergrunds-kartverket  
Ma ikke fjernes

Karlstadgt.



NO D 3 III

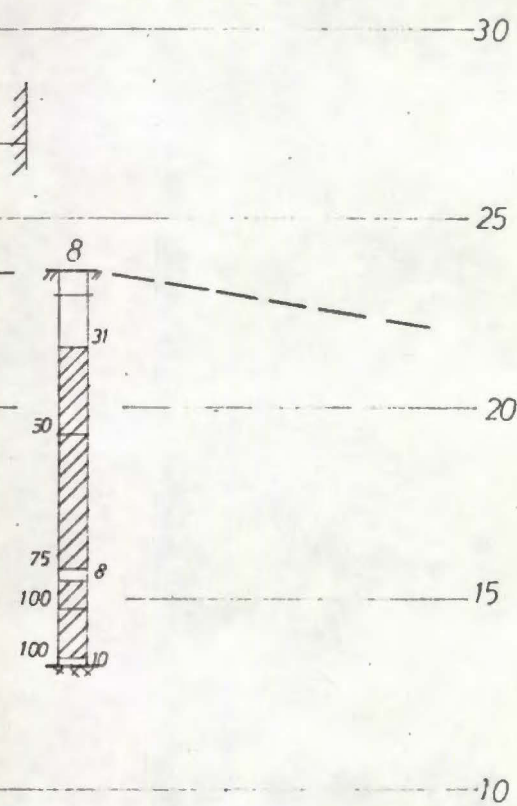
- Dreieboring
- Spyleboring
- ⊖ Slagboring
- Rammboring
- ☆ Støtboring
- ⊙ Prøveserie
- + Vinge-boring
- ⊖ Piezometer
- ⊠ Sjaktning
- ⊙ Rotasjonsboring

Borhull nr.            Terreng (Bunn)kote            Boret dybde             
 Antatt fjellkote           

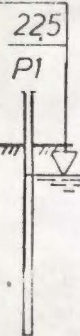
Borhek nr. 2862  
 Lab. bok nr. 805  
 Kartlag anlag: Ing. Bonde & Co. tegn. datert 7-10-66  
 Utgangspunkt for nivellement: H.M. 189, H- 37, 163

Geoteknisk utredning av 15-4-67 ved A.G.Ø.

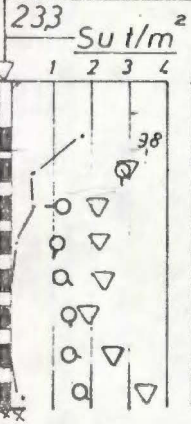
<b>Teglverksgt. &amp; Elektrisk Bureau A/s</b> <b>Borplan</b>	Målestokk	Tegn. H.P.	30-12-66
	1:200		
Erstatning for:			
NORSK TEKNISK BYGGEKONTROLL A/s JAN FRIIS		<b>6000-1</b>	
Erstattet av:			



Gr.v.sti 8.1.67



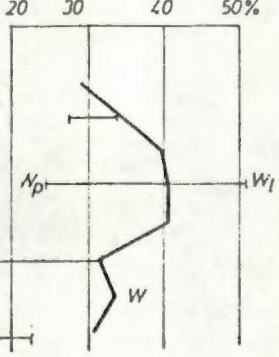
Pröveserie IV



233  $S_u$  t/m<sup>2</sup>

H	S	O
69	3	0
20	6	0
17	3	0
4	11	0
12	42	Sp
06	99	Sp
05	100	0
5	12	Sp

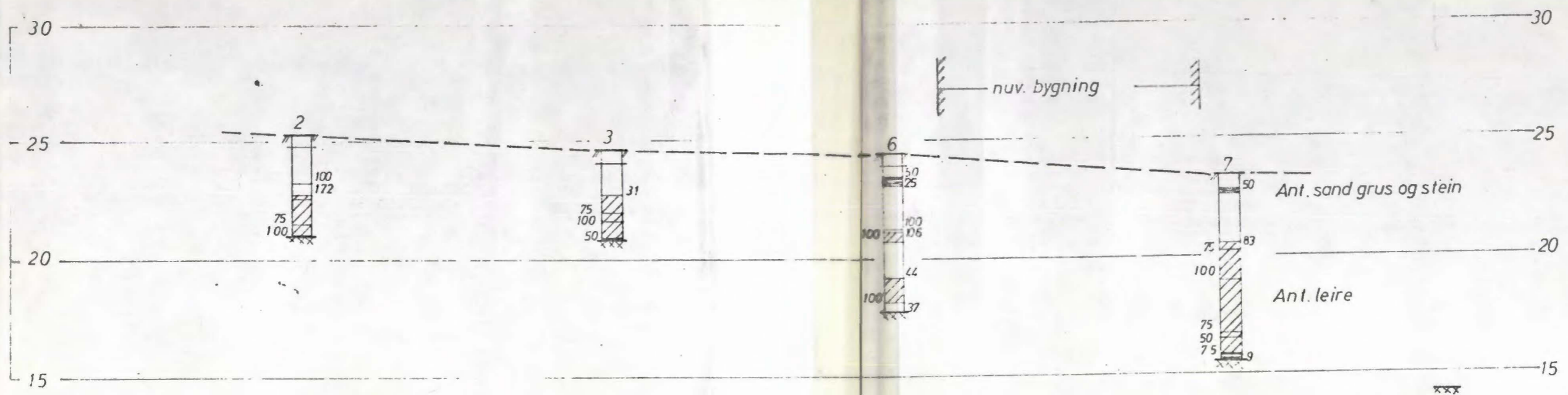
Atterbergs grenser



25  
 Fylling  
 Torrskorpeleire, siltig  
 20  
 Leire, siltig  
 Kvikkleire siltig  
 15  
 Kvikkleire, siltig, sandig

Teglverksgt. 8  
 Elektrisk Bureau  
 Profil C-C og D-D

NORSK TEKNISK BYGGEKONTR  
 JAN FRIIS



Profil B-B

