

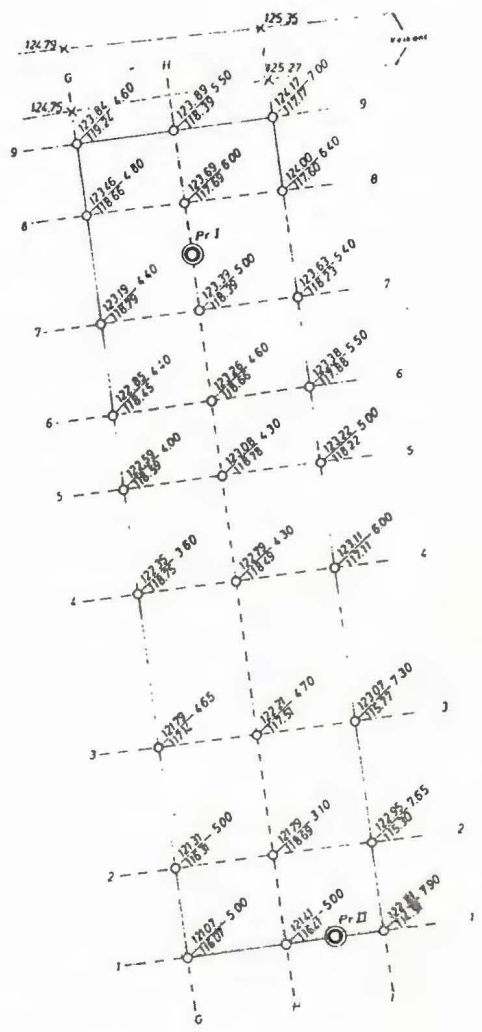
NO-F-58

Haukelids arbeide
46/70
Aker sykehus
20.10.1970

Tilhører Undergrunnskartverket
Malthe Sjorup

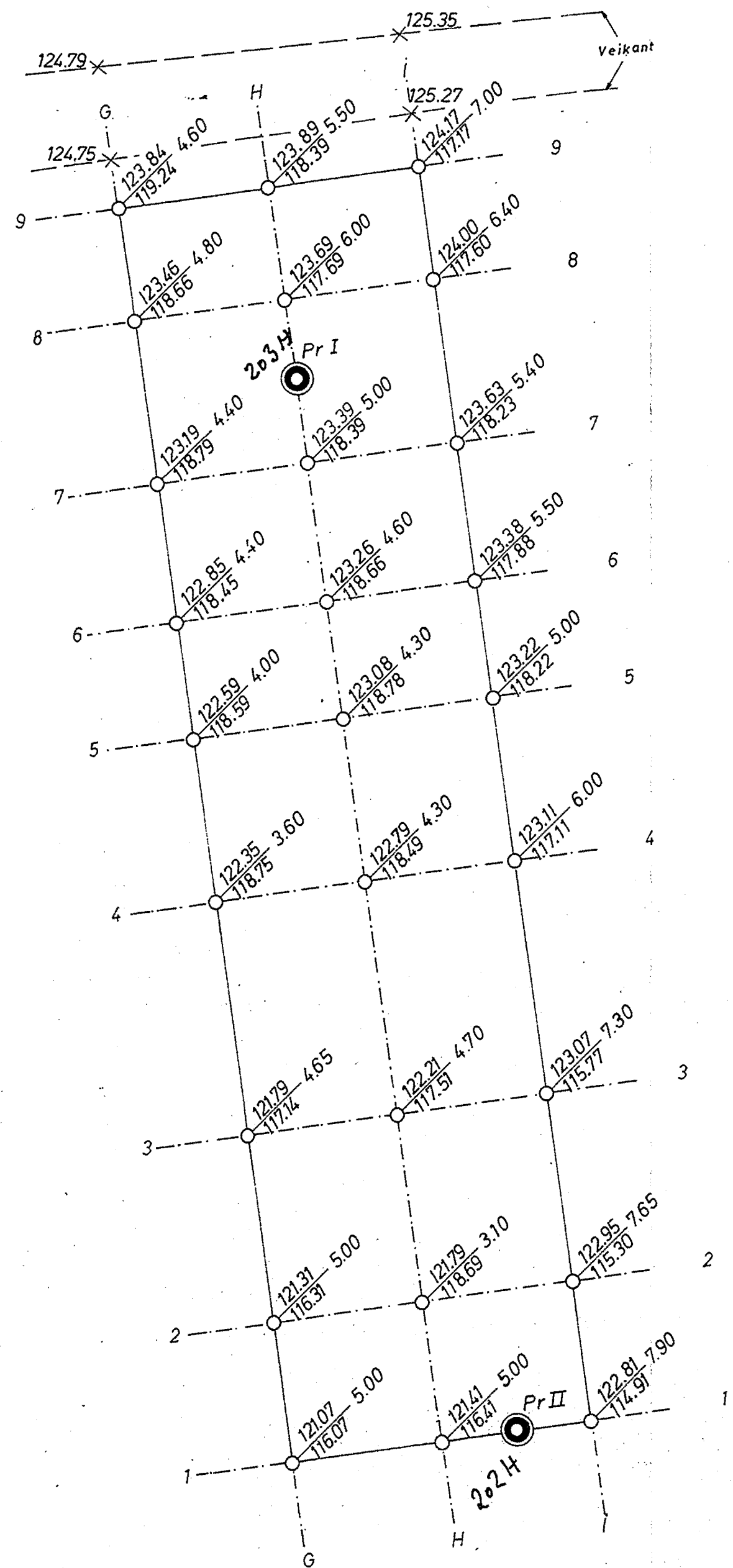
NO: E5 II
* 53: ON

73
A

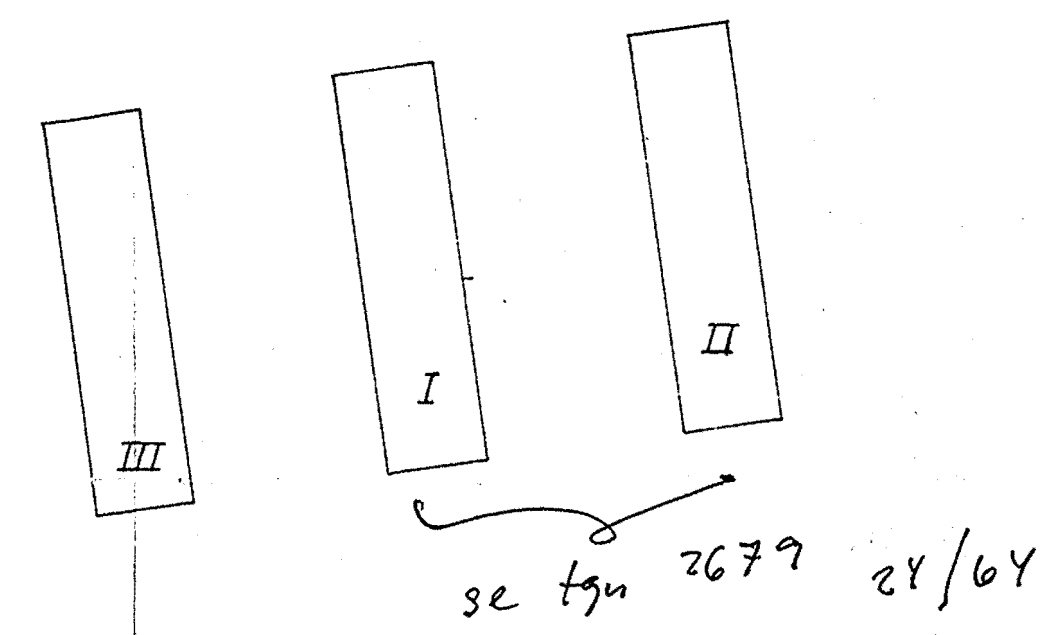



← Nivelierungspunkte

1:500



X = Nivelleringspunkter



MIDT. REG. STORE RINGVEI

SITUASJONSPLAN 1:1000

	X = Borhull.
	X = Dybde til antatt fjell.
	Y = Kote terreng eller sjøbunn
	Z = " - antatt fjell.
	[X] = Boring dybde, ikke fjell.
	⊙ = Prøvehull, 54 m.m. diam.
	⊙ = " - 40 " - "
	⊙ = Vingeborat

		NO-F-5 ^{III}	
REV. Tilleggsnivellering Veikant	INDEKS a	3. 12. 70	P. F.
AKER SYKEHUS		20. 10. 70	P. F.
		OPPDAGSGIVER:	TEGNET
BORPLAN		MÅLESTOKK 1:200	GODKJENT <i>R. Gevaldsen</i>
INGENIØRFIRMA BJØRGULF HAUKEID GRUNNUNDERSØKELSER - OPPMÅLING Telefon 21 30 40 - Sandakerveien 76 - Oslo 4		ERSTATNING FOR: TEGN. NR.: 2955-1a ARB. NR.: 46/70	

