

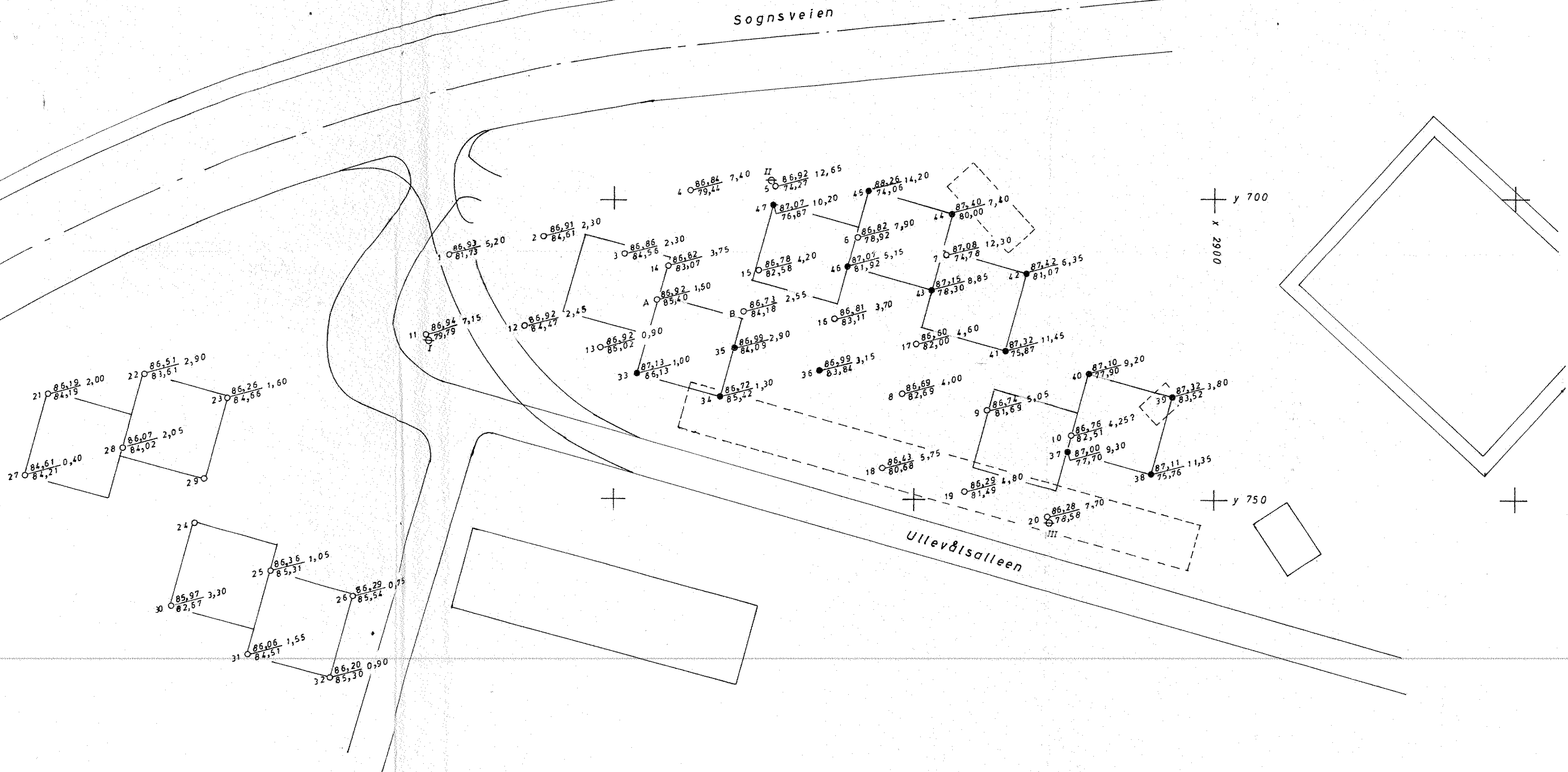

Haukelid

43/72

Sognsvn. 11

NO: A51 *

ovf. nov 88
F



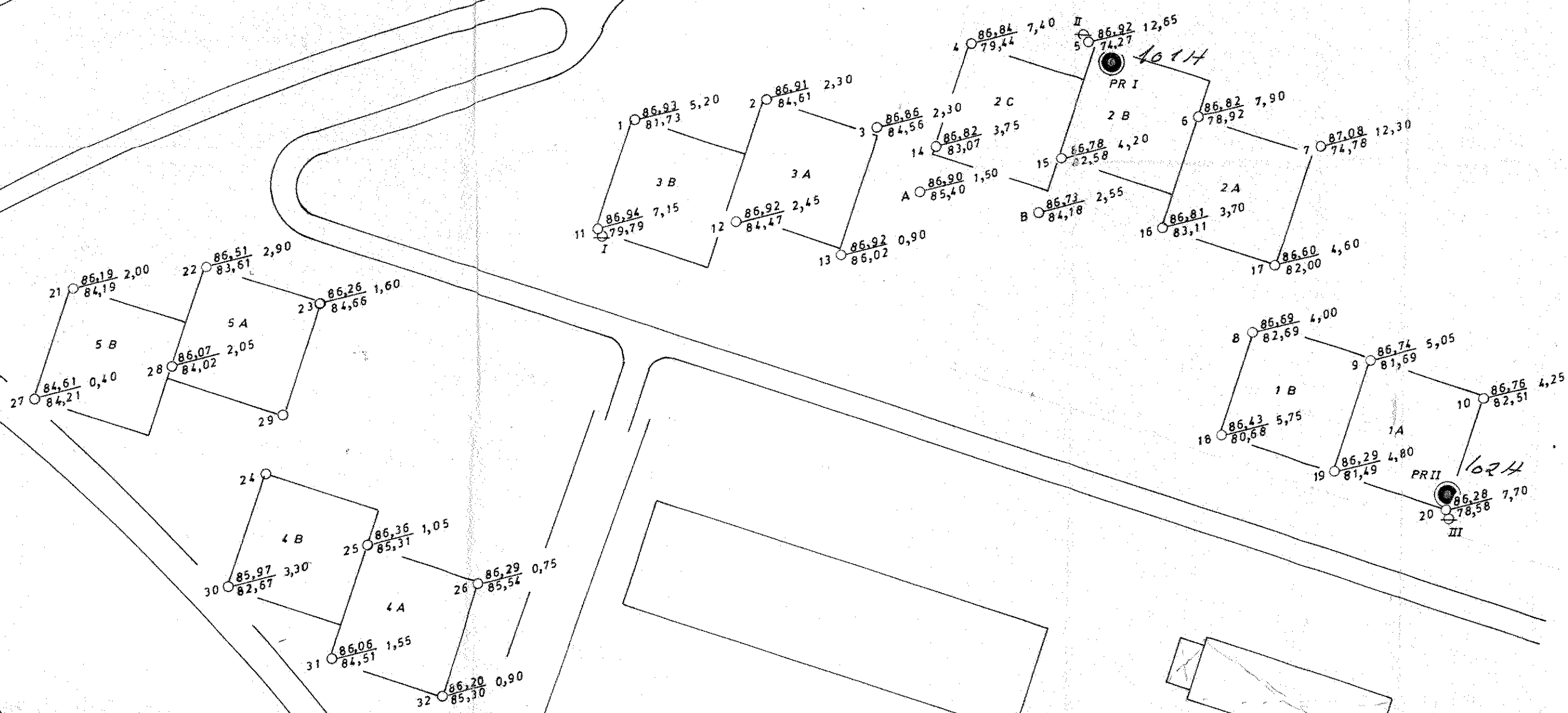
○ — Boringer 1972
● — " — 1974

$\frac{Y}{Z} X =$ **Borhull**
 X = Dybde til antatt fjell.
 Y = Kote terreng eller sjøbunn.
 Z = — — antatt fjell.
 (X) = Boret dybde; ikke fjell.
 ⊙ = Prøvehull, 54 mm diameter.
 ⊖ = — — 40 mm — —
 ⊕ = Vingeboret. ⊕ = Piezometer

REV.	INDEKS		
SOGNSVEIEN 11		14. 2. 74	T.V.
OPPDRAAGSGIVER:		DATE	SIGN.
Tilleggsboringer (33-47)		TEGNET	
MALESTOKK	GODKJENT		
1:500	R. Yevald		
ERSTATNING FOR:			
INGENIØRFIRMA HAUKELID 1/2		TEGN. NR.: 3039-3	
GRUNNUNDRSØKELSER - OPPMÅLING		ARB. NR.: 43/72	
Telefon 21 30 40 - Sandakerveien 76 - Oslo 4			

SØGNSVEIEN

NEDRE ULLEVÅL



⊕ Piezometer

○ $\frac{Y}{Z}$ X = Borhull
 X = Dybde til antatt fjell.
 Y = Kote terreng eller sjøbunn.
 Z = — — — antatt fjell.
 (X) = Boret dybde; ikke fjell.
 ⊙ = Prøvehull, 54 mm diameter.
 ⊖ = — — — 40 mm — — —
 ⊕ = Vingeboret.

Korrigert kotehøyder	B	7.9.73	T.V.
REV. Påført Piezometer I-II-III	INDEKS A	3.4.73	P.F.
SØGNSVEIEN 11		23.10.73	P.F.
OPPDRAKSGIVER: OBOS v/Borring & Røgnerud		DATE	SIGN.
Situasjons- og borplan		TEGNET	
MÅLESTOKK	GODKJENT		
1:500	NO. 95. I		
INGENIØRFIRMA HAUKELID AS GRUNNUNDERSØKELSER - OPPMÅLING Telefon 21 30 40 - Sandakerveien 76 - Oslo 4		ERSTATNING FOR:	
		TEGN. NR.: 3039-1B	
		ARB. NR.: 43/72	

