

Nr.

Tilhører Undergrunnsnettverket
Må ikke fjernes

NORGES GEOTEKNISKE INSTITUTT

0.592

OVERFØRT TIL KARTPLATE

DATO: 3/10-72 SIGN: A.M.E

3. Prosjekt X
aug. 86

Prele

N.G.I.

NO, D-3 III

NGI

0.592

Freia Chokoladefabrikk

NO: D3 III

NORGES GEOTEKNISKE INSTITUTT
Norwegian Geotechnical Institute

Rapport.

Grunnundersøkelser for Freia

Chokoladefabrikk.

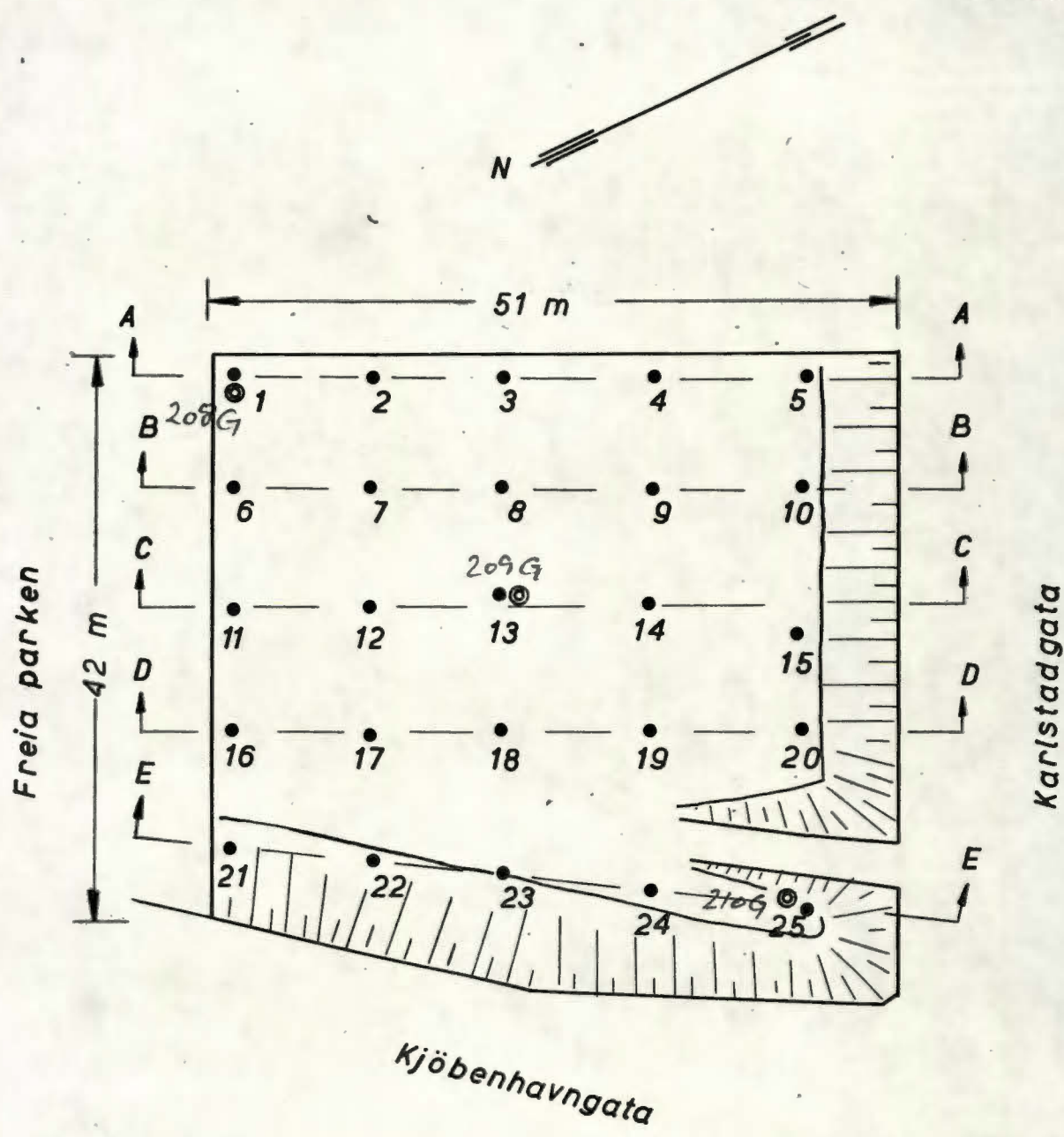
O. 592

9. mai 1958.

OSLO — BLINDERN — TLF. 69 58 80

Bilagsfortegnelse.

1. Tegnforklaring og normer.
2. Situasjonsplan. } disse ~~ikke~~ overført kartplate
ansatt 86
- 3-5. Borprofil.
- 6-8. Profil med dreieboringer.
9. Fjellkotekart. dette overført kartplate
10. Ødometerkurver.



Tegnforklaring

- Dreisondering
- ⊙ Prøvetaking

FREIA A/S

Situasjonsplan

M=1:500

BORPROFIL

Sted: FREIA A/S

Hull: 1 Bilag: 3

Nivå: Oppdr.: 0.592

Pr. ϕ : 54 mm Dato: jan. 58

TEGNFORKLARING:

w = vanninnhold

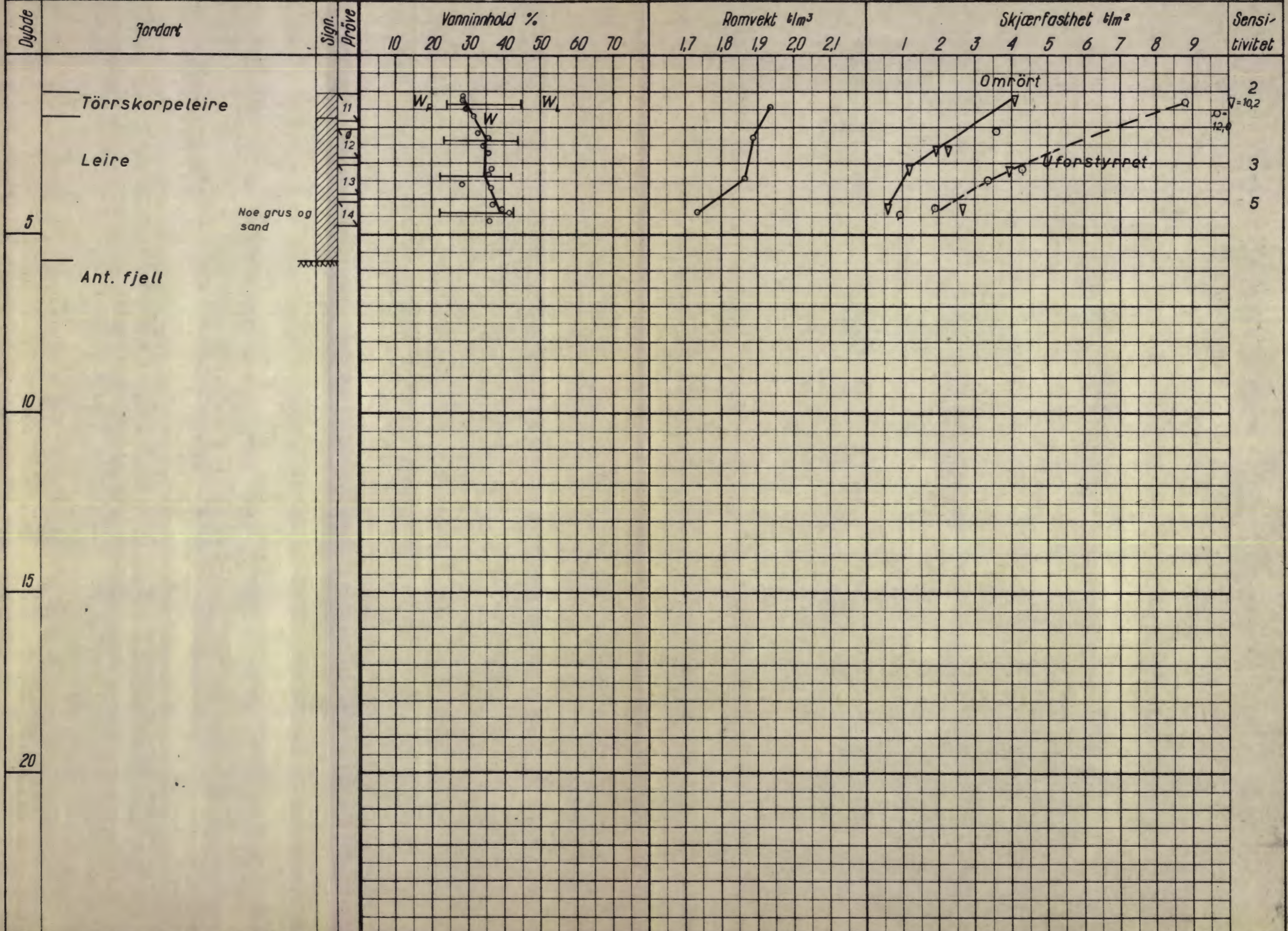
+ vingebor

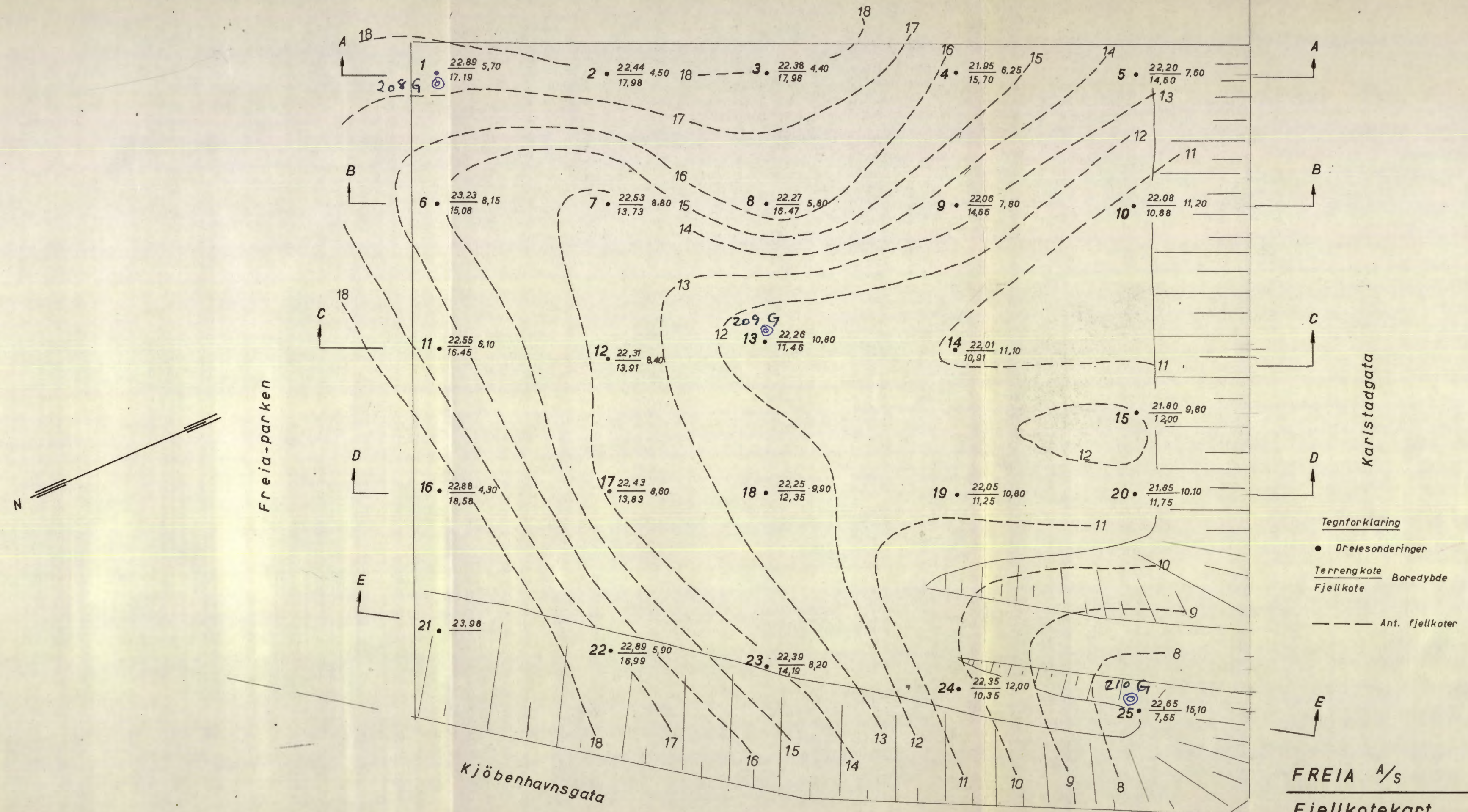
w_L = flytegrense

○ enkelt trykkforsøk

w_p = utrullingsgrense

▽ konusforsøk





Tegnforklaring
 • Dreiesonderinger
 Terrengkote Boredybde
 Fjellkote
 --- Ant. fjellkoter

FREIA A/S
 Fjellkotecart
 M=1:200