

SO,H:1

NoTeBys arbeider:


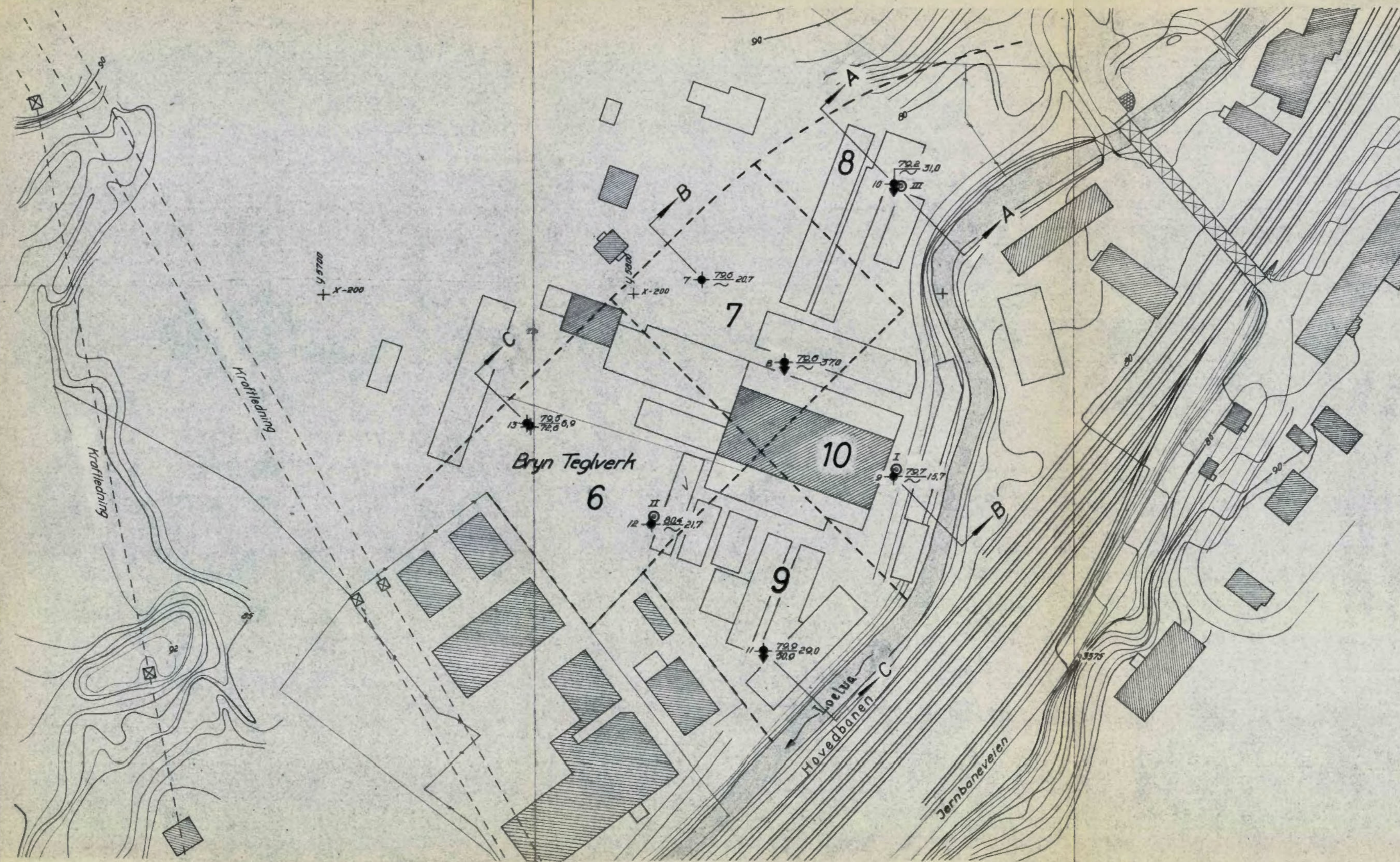
4678

Bryn tegelverk - industritomter.

29.1.1964

Tilhører Undergrunnskartverket
Må ikke fjernes

SO:H:1



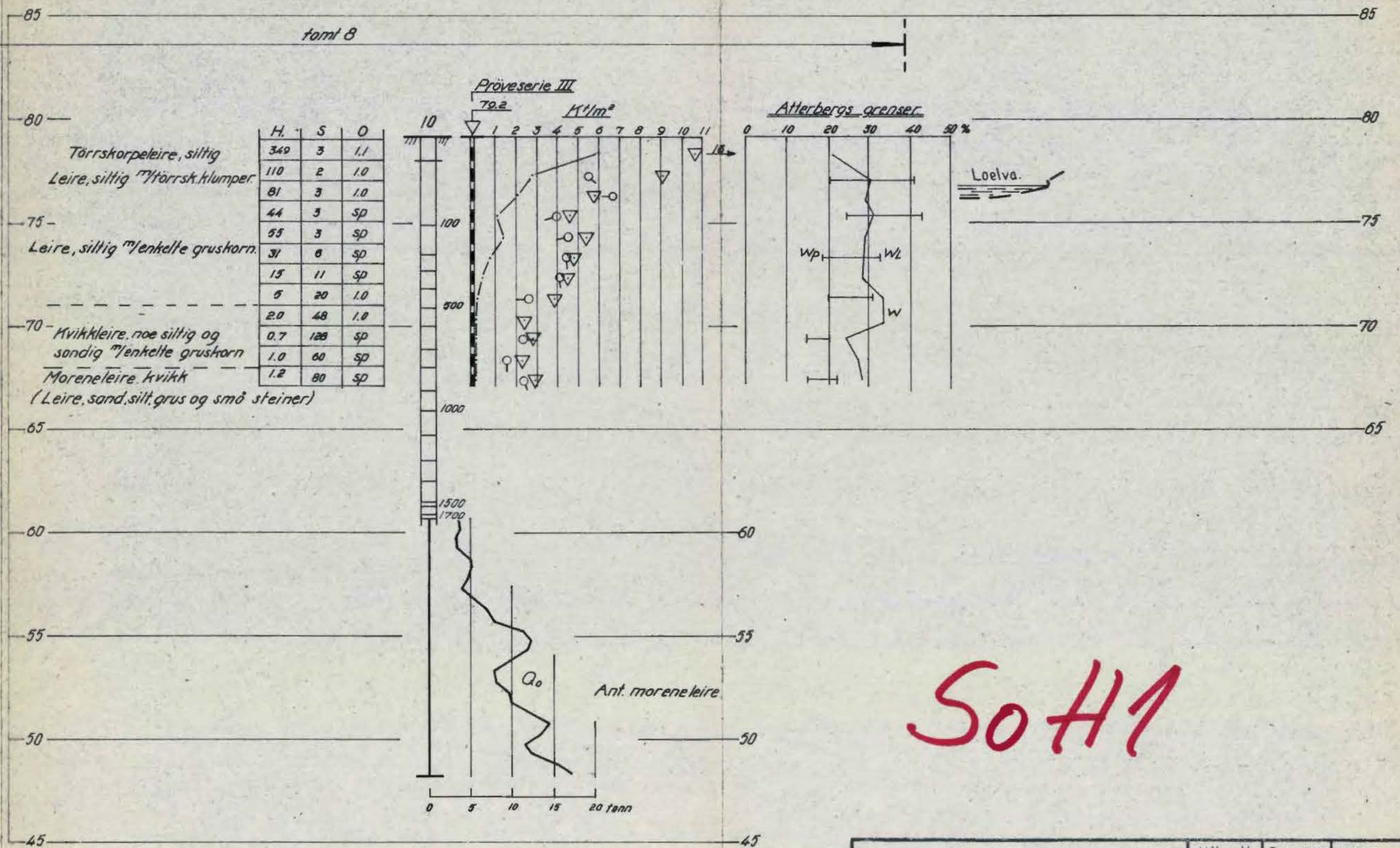
- ◆ Dreieboring
- Spytteboring
- ⊕ Slagboring
- ▼ Romboring
- ⊛ Støtboring
- ⊙ Prøveserie
- + Vingebooring
- ⊕ Piezometer
- ⊞ Sjaktning
- ⊙ Rotasjonsboring

Borhull nr. _____ Terrang (bunn)høde _____ Borhull dybde _____
 Antall fjellkote _____
 Borbok nr. 2122
 Lab bok nr. 697
 Kartgrunnlag: **Scott 1**
 Utgangspunkt for nivellement. Spor I Bryn st. H = 78.30

Geoteknisk utredning av 29-1-64 ved J.F.

Bryn Teglverk Industritomter Borplan	Målestokk: tegn. BS. 10-1-64 1:1000
NORSK TEKNISK BYGGEKONTROLL AS JAN FRIS	4678-1

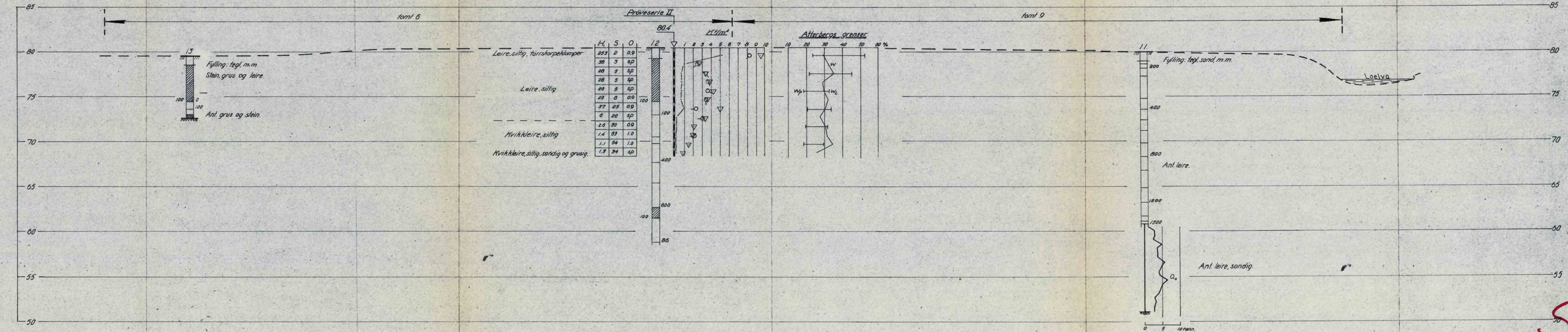
Profil A-A



50 H1

Bryn Teglverk Industritomter Profil A-A	Målestokk	Tegn. B.S.	13-1-64
	1:200		
NORSK TEKNISK BYGGEKONTROLL AS		Erstattet av:	
JAN FRIIS		4678-2	
		Erstattet av:	

Profil C-C



5011

Bryn Teglverk Industriomter Profil C-C	Målestokk	1:200
	Direksjon for	
NORSK TEKNISK BYGGEKONTROLL JAN FRIS	4678-4	