

NO. B2. III
B 1. IV

NOTE BY

8 4 1 5

NO, B2, III . B1. IV

Tullingsgt. 2b

mars 1970

OVERFØRT TIL KARTPLATE B2. III

DATO: mars 1974

SIGN: Fossum

ikke

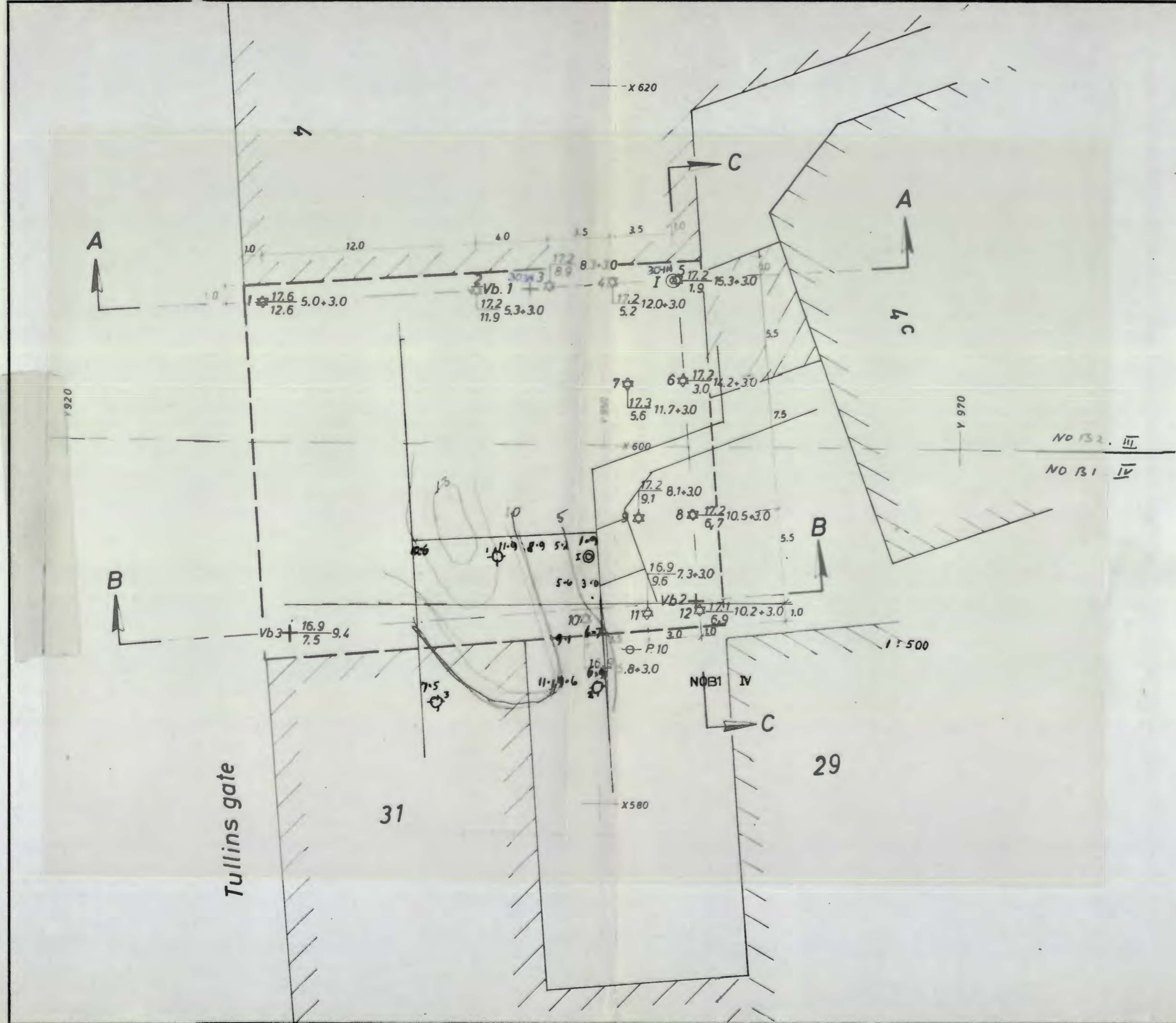
OVERFØRT TIL KARTPLATE B1. IV

DATO:

SIGN:



overf. NO B2 III Andre



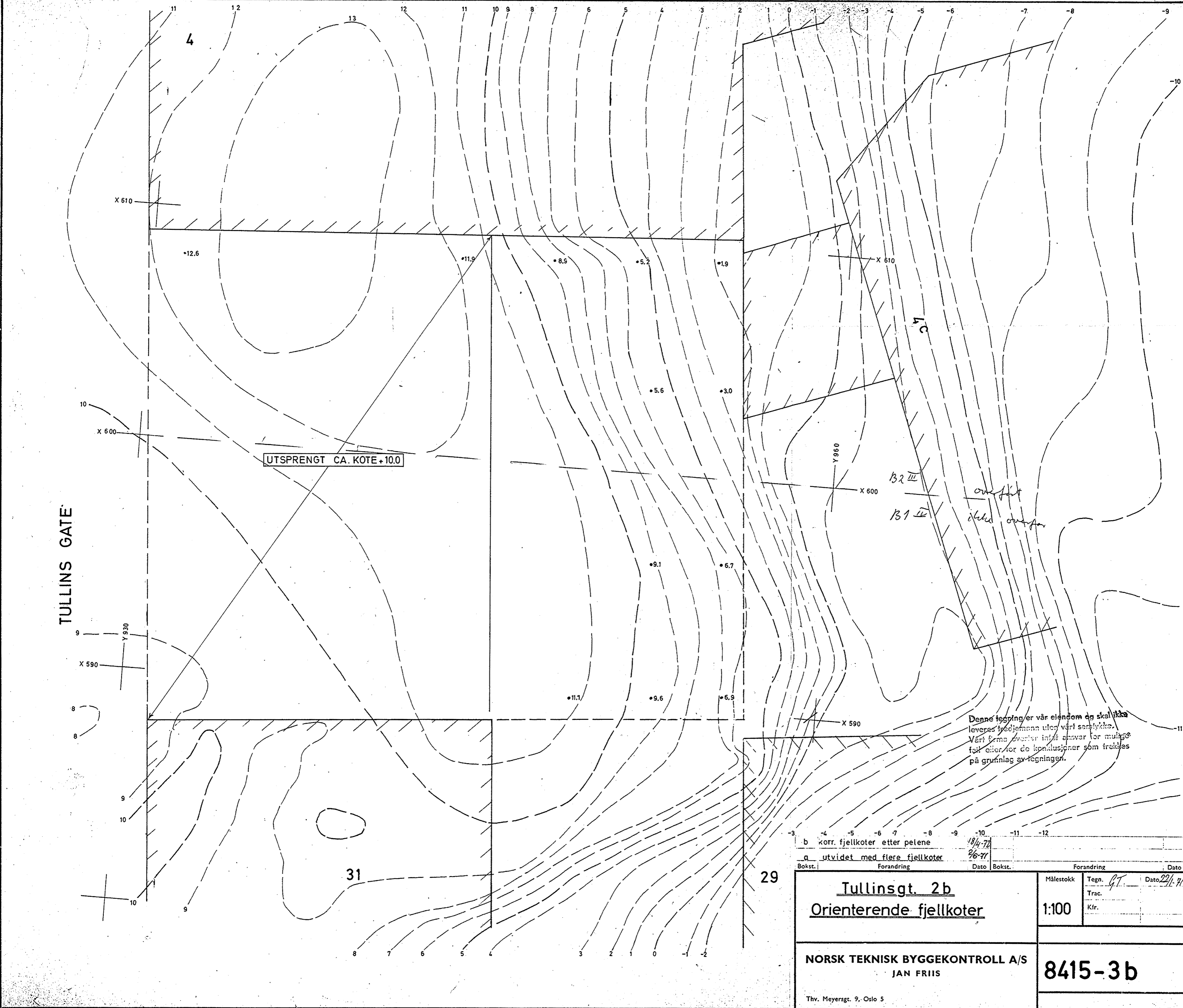
- Dreiesondering ⚙ Fjellkontrollboring ⊙ Prøveserie + Vingeboring
- Enkel sondering ⊕ Kjerneboring □ Prøvegrop ⊖ Poretrykksmåling
- ▼ Ramsondering

Borhull nr. $\frac{\text{Terreng (Bunn) kote}}{\text{Antatt fjellkote}}$ Boret dybde + (boret i fjell)

Borbok nr. 3834-4054 Lab. bok nr. 869

Kartgrunnlag: Oslo Kom. kart M = 1:500 **Denne tegning er vår eiendom og skal ikke**
 Utgangspunkt for nivellement: F.M. 31, H = 209,95 m **leses tredjemann uten vårt samtykke.**
 Vårt firma overtar i det ansvar for mulige feil eller for de konklusjoner som trekkes på grunnlag av tegningen.

Bokst.	Forandring	Dato	Bokst.	Forandring	Dato
Tullingsgt. 2 b			Målestokk	Tegn. LEK	Dato 17-3-70
Borplan			1:200	Trac.	
NORSK TEKNISK BYGGEKONTROLL A/S				Kfr.	
JAN FRIIS			8415-2		
Thv. Meyersgt. 9, Oslo 5					



TULLINS GATE

UTSPRENGT CA. KOTE +10.0

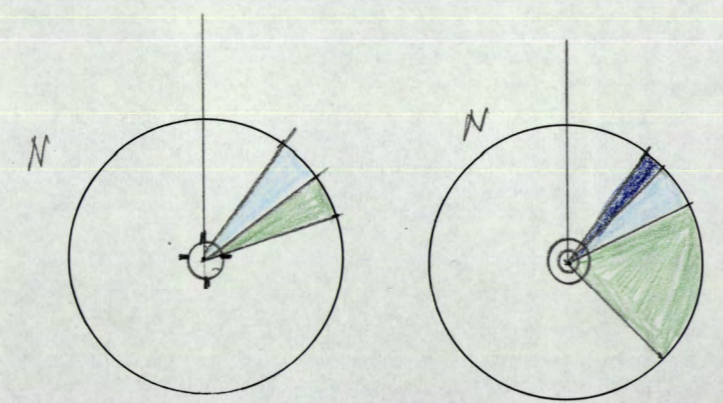
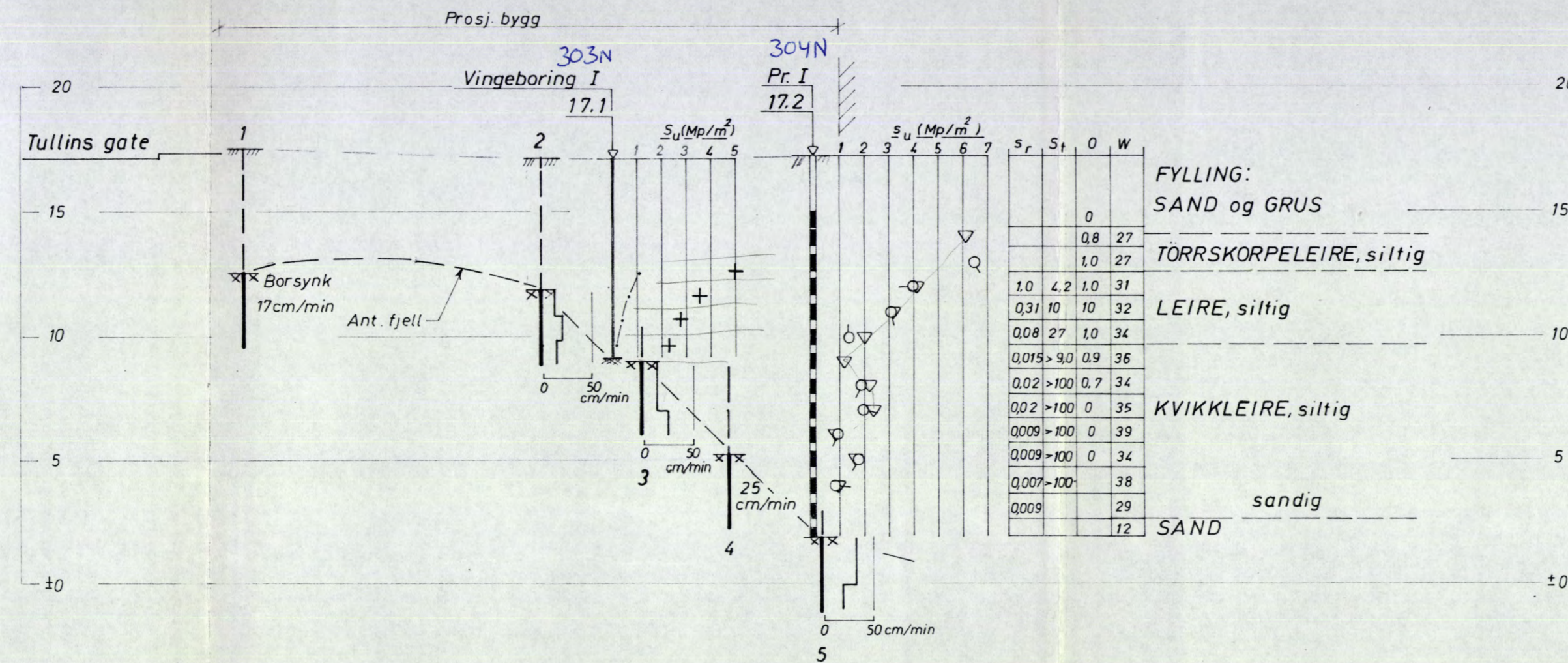
B2 III
B1 III
over fjell
ikke over fjell

Denne tegning er vår eiendom og skal ikke leveres ferdigmann uten vårt samtykke. Vårt firma svarer ikke ansvar for mulige feil eller for de konklusjoner som trekkes på grunnlag av tegningen.

a	korrigerte fjellkoter etter pelene	18/4-72			
b	utvidet med flere fjellkoter	2/6-77			
Bokst.	Forandring	Dato	Bokst.	Forandring	Dato


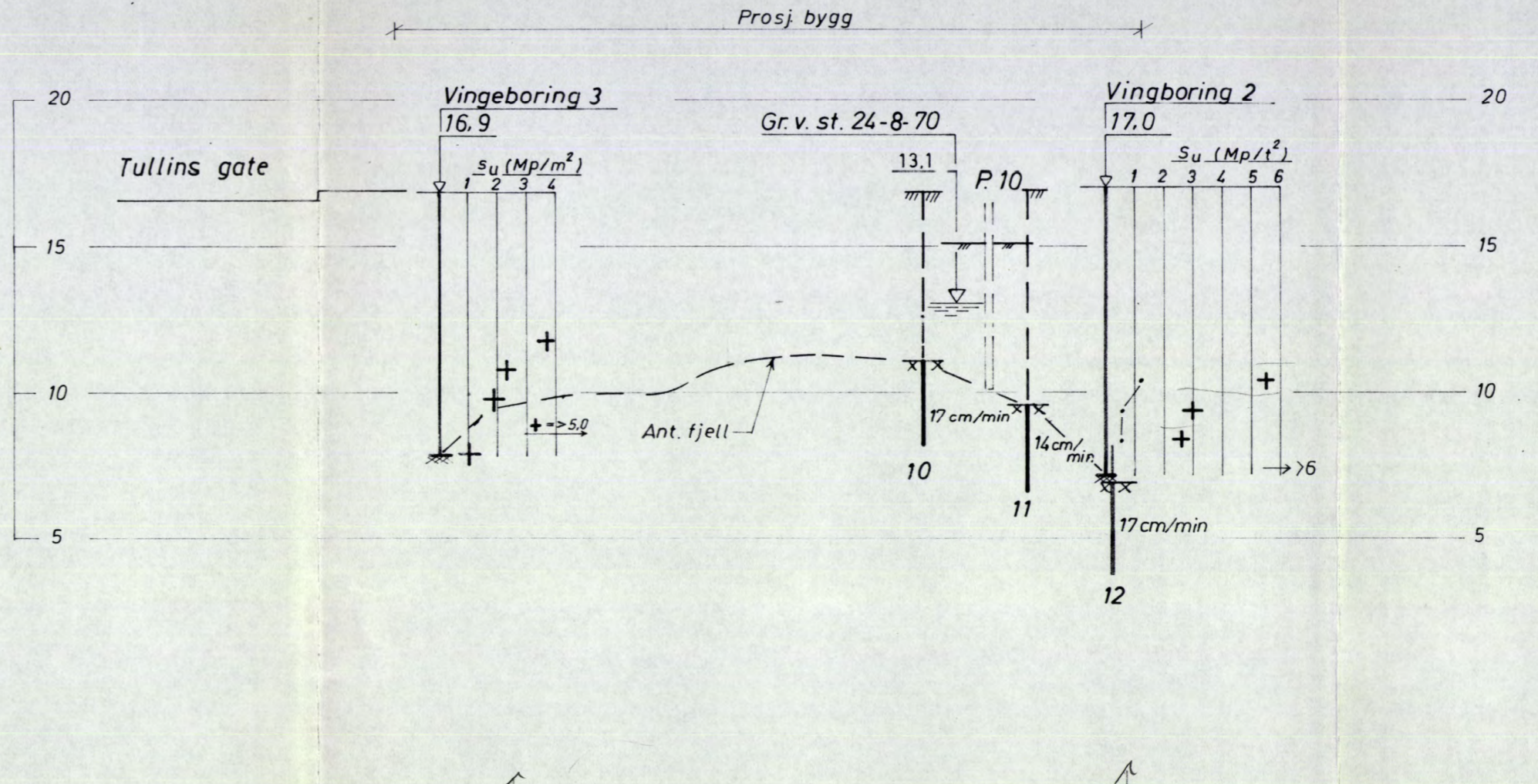
<p>Tullingsgt. 2b Orienterende fjellkoter</p>		<p>Målestokk 1:100</p>	<p>Tegn. <i>GT</i> Trac. Kfr.</p>	<p>Dato 22/1/77</p>
<p>NORSK TEKNISK BYGGEKONTROLL A/S JAN FRIIS</p>		<p>8415-3b</p>		
<p>Thv. Meyersgt. 9, Oslo 5</p>				

Profil A-A



NOB2 III

Profil B-B



NOB1 IV

Denne tegning er vår eiendom og skal ikke leveres tredjemann uten vårt samtykke. Vårt firma overtar intet ansvar for mulige feil eller for de konklusjoner som trekkes på grunnlag av tegningen.

Bokst.	Forandring	Dato	Bokst.	Forandring	Dato
Tullingsgt. 2b.			Målestokk	Tegn LFK	Dato 17-3-70
Profil A-A og B-B			1:200	Trac.	
NORSK TEKNISK BYGGEKONTROLL A/S			Kfr.		
JAN FRIIS			8415-4		
Thv. Meyersgt. 9, Oslo 3					