

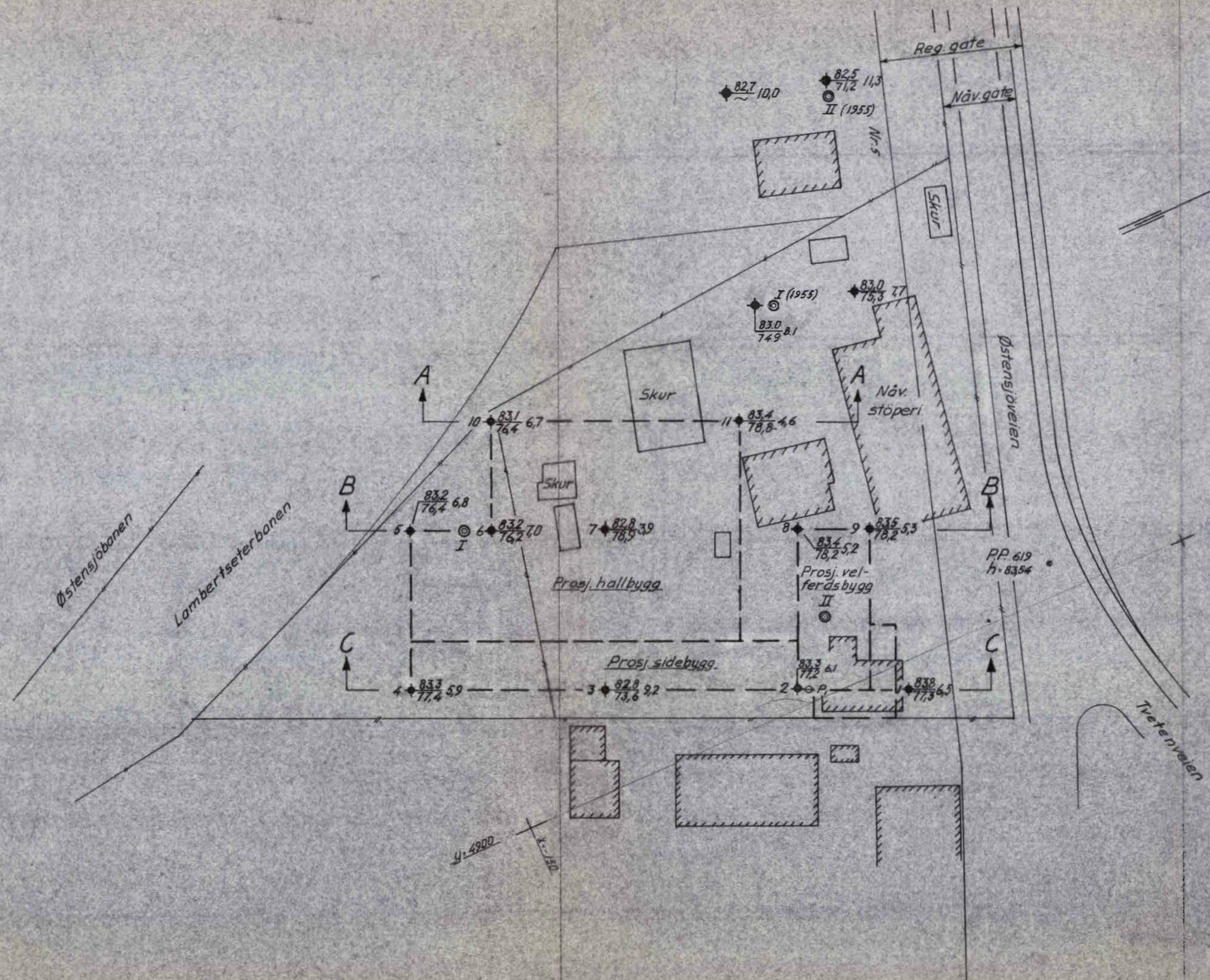
N O T E B W

5047

Østensjøveien 7

SO:G1IV





Boringer uten nr. utført 1955

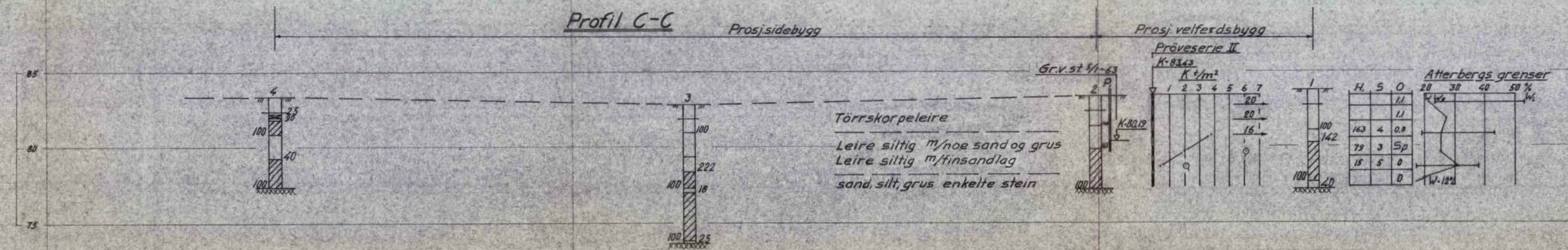
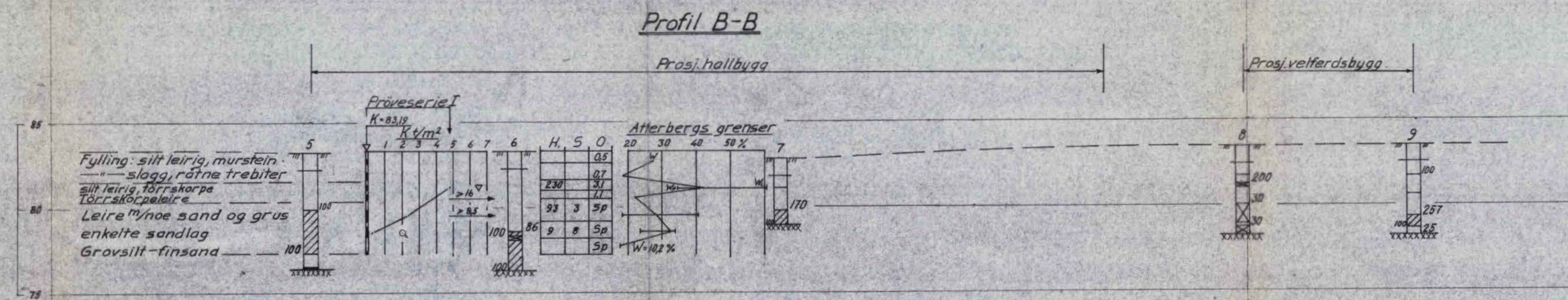
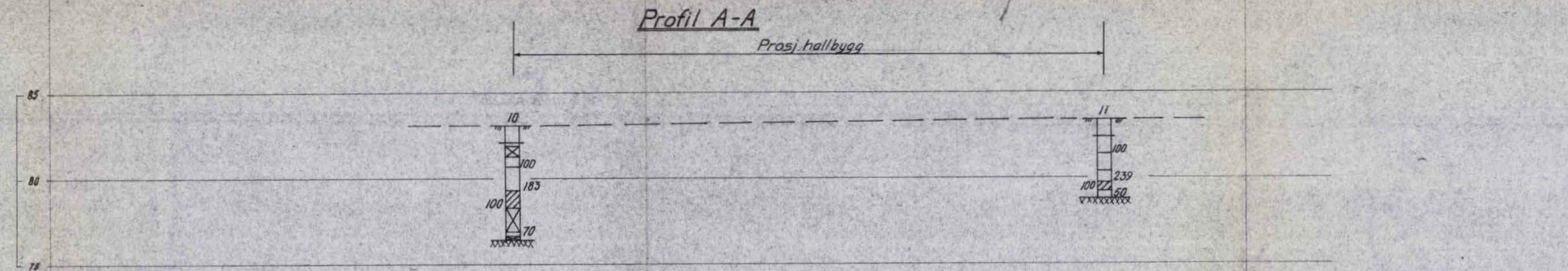
- | | |
|---------------|-------------------|
| ◆ Dreieboring | ⊙ Prøveserie |
| ○ Spyleboring | + Vingeboing |
| ⊖ Slagboring | ⊕ Piezometer |
| ▼ Rammboring | ⊞ Sjøking |
| ★ Støtboring | ⊗ Rotasjonsboring |

Bor hull nr.	Terreng (Bunn)kote	Boret dybde
	Antatt fjellkote	

Bor bok nr. 5047
 Lab. bok nr. 648
 Kartgrunning: Oslo Oppmålingsvesen S.J. nr. 253-61 t.bok 1250-20
 Utgangspunkt for nivellement: PP 619 · H · 8354

Geoteknisk utredning av 5/4-1963 ved R.C.V.

N.K. Nielsen Jernstøperi Østensjøveien I Borplan	Målestokk	Tegn. H.H. 5/3-63
	1:500	
NORSK TEKNISK BYGGEKONTROLL SIV. ING. JAN PRIIS	Estatning for:	
	5047-1	
Estatert av:		



N.K. Nielsen Tjernstøperi Østensjøveien 7 Profil A-A, B-B, C-C	Målestokk	Tegn. H.H.	5/3-63
	1:200		
NORSK TEKNISK BYGGEKONTROLL		5047-2	
SIV. ING. JAN FRIIS		Ersattor av:	