

* NO: A3^{IV}

726

Bogstadvn. 45

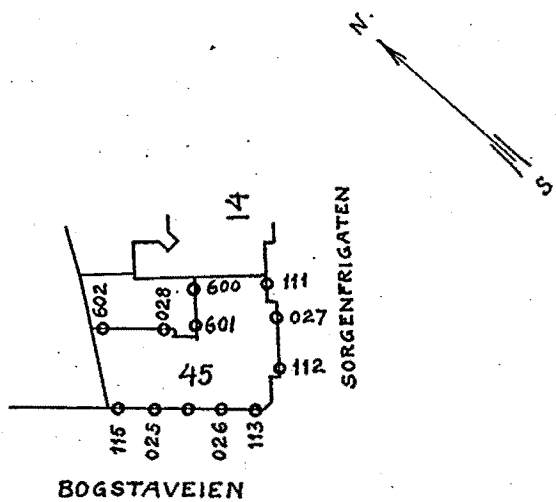
Sorgenfrist

Bilag nr. 1 til kartbl. 726

Bogstadveien no. 45

Plan over høidefastmerker
i bygningens sokkel.

M. 1:1000



Oslo, 13-12-1928
Ingeniør Oscar Lørge

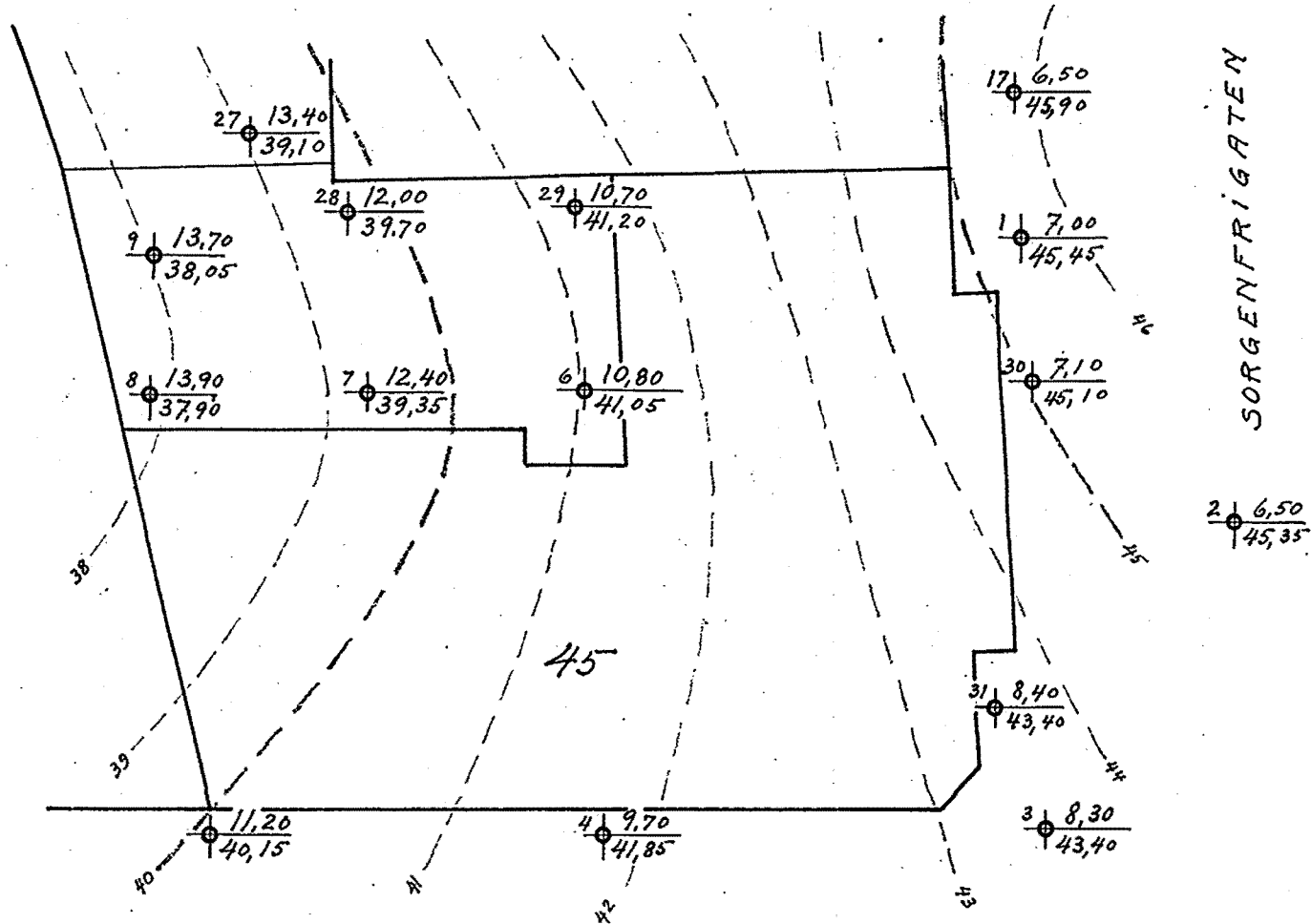

[Handwritten signature]

Grunnboringskart for Bogstadveien 45

Bl. 726

M. 1:200

Forklaring
• 13,40 dybde i meter fra terreng til fjell.
• 39,10 fjellets kotehöide referert til byens höidemerker
- - - - - aproximative fjelkater 1 m. ekv.



SORGENFRIGATEN

BOGSTADVEIEN

Oslo, 13-12-1928

Oscahoy

A.G.