

G E O T E A M

3 2 5 1

So. I3. IV

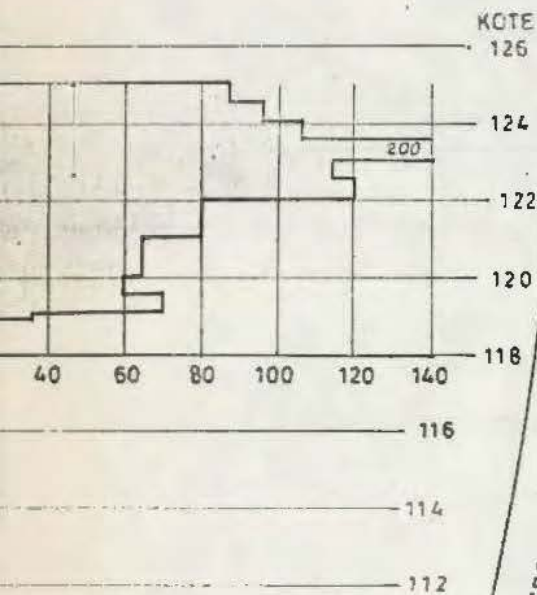
Garasjebygg v)høyhus III

Skøyenåsen

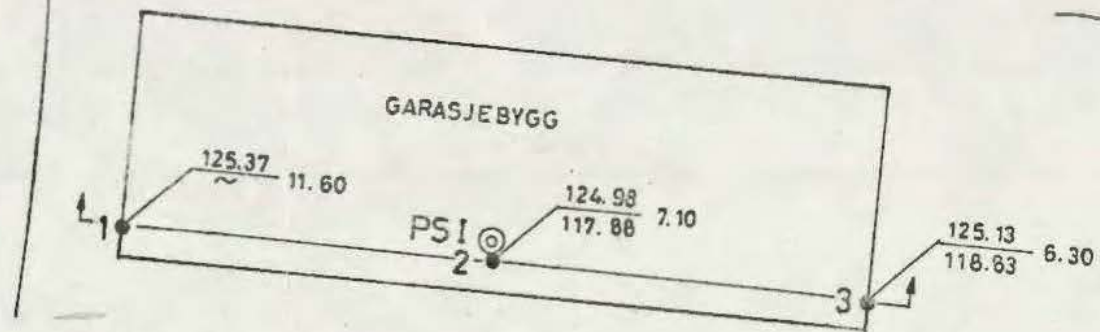
J. mai 1971

SO: I-3, IV

Overført foto. 2/6/EHE



HAAKON TVETERS VEI



c			
b			
a			
Rev.	Data	Sign.	

Byggherre: Hr. adv. Torkelsen og Torkelsen.

Anlegg: Garasjebygg ved Höyhus III.

Sted: Skøyenåsen, Oslo.

SITUASJONSPLAN
OG PROFIL.

Målestokk

1:200

1:500

Målt

Beregn.

Tegn. K.E.A

Kfr.

3. MAI -71

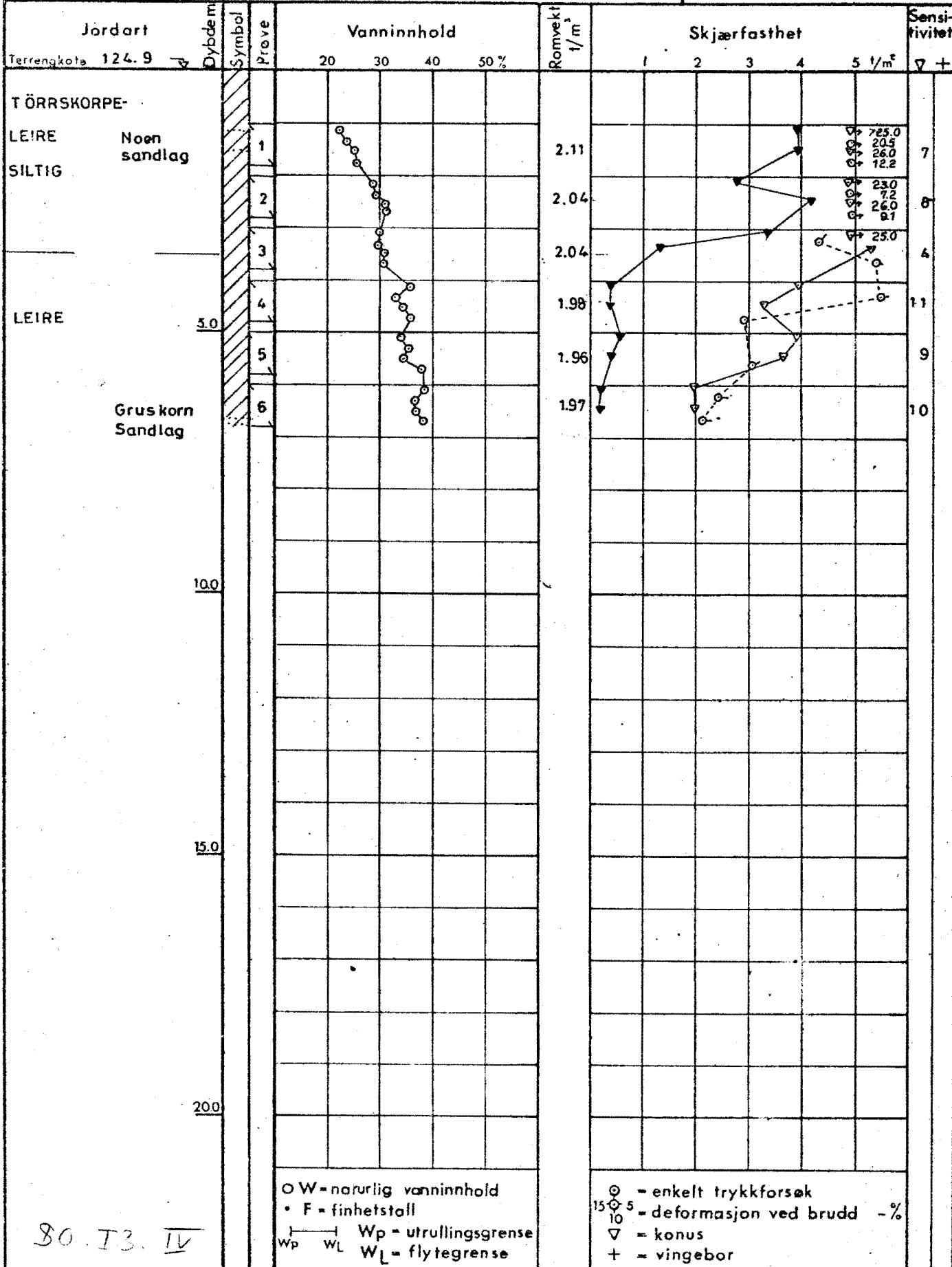
a/s Siøllingenier O. Kjelseth
FORUNDERSØKELSER FOR BYGG OG ANLEGG

Tegn. nr. 3251-1

Oppdr. 3251
 Prosjekt GARASJE
 Sted SKOYENÅSEN

Bilag nr. 1
 Boring nr. I
 Prøvetaker: NGL Ø: 54 mm.
 Dato boret: 29.4.-71

BORPROFIL



80. I3. IV

Ø = ødometer P = permeabilitetsforsøk K = kornfordeling T = triaksialforsøk

Symboler:

