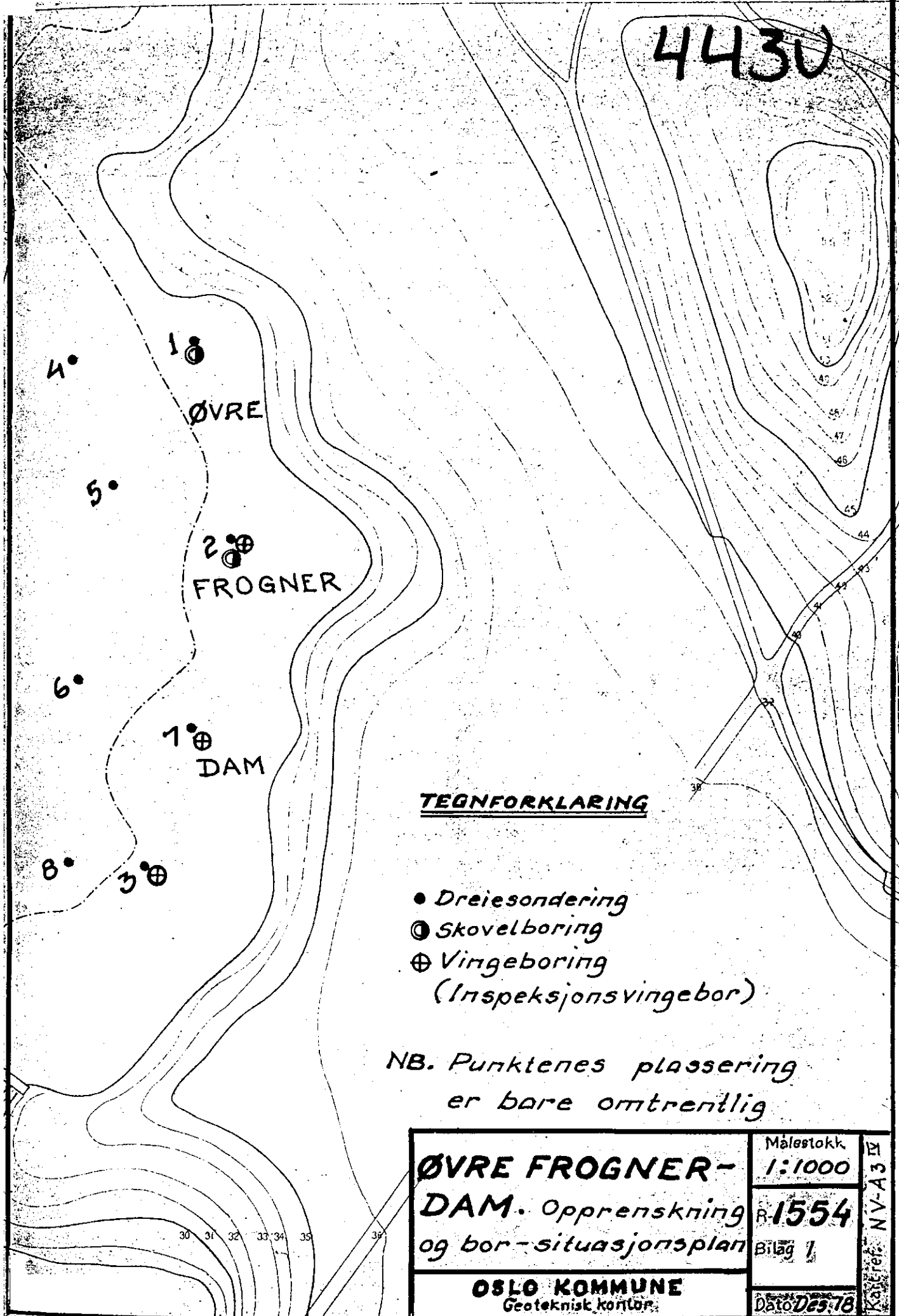


4430



4.  
5.  
6.  
8.

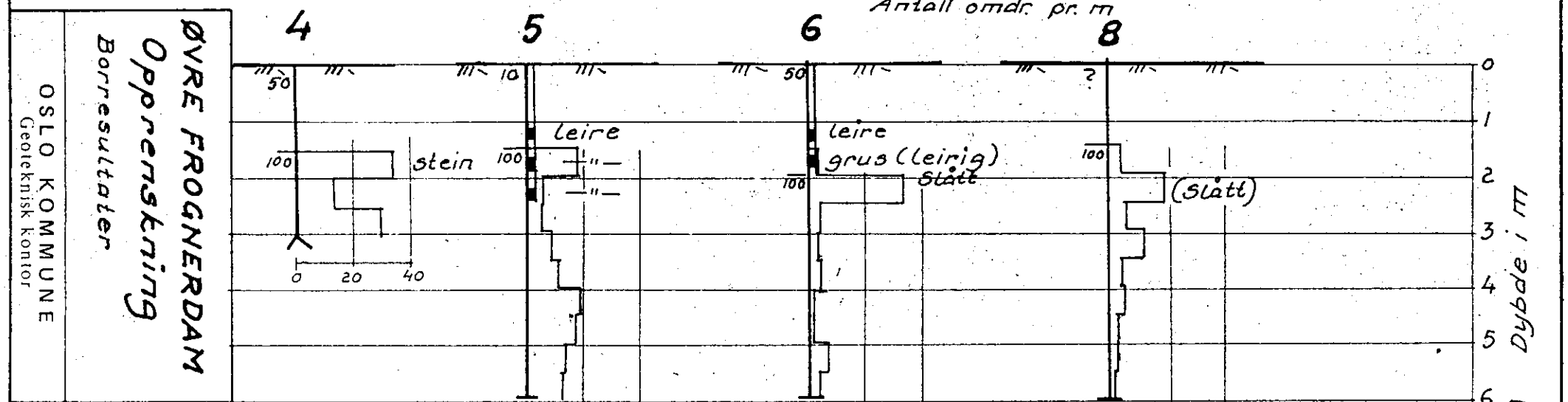
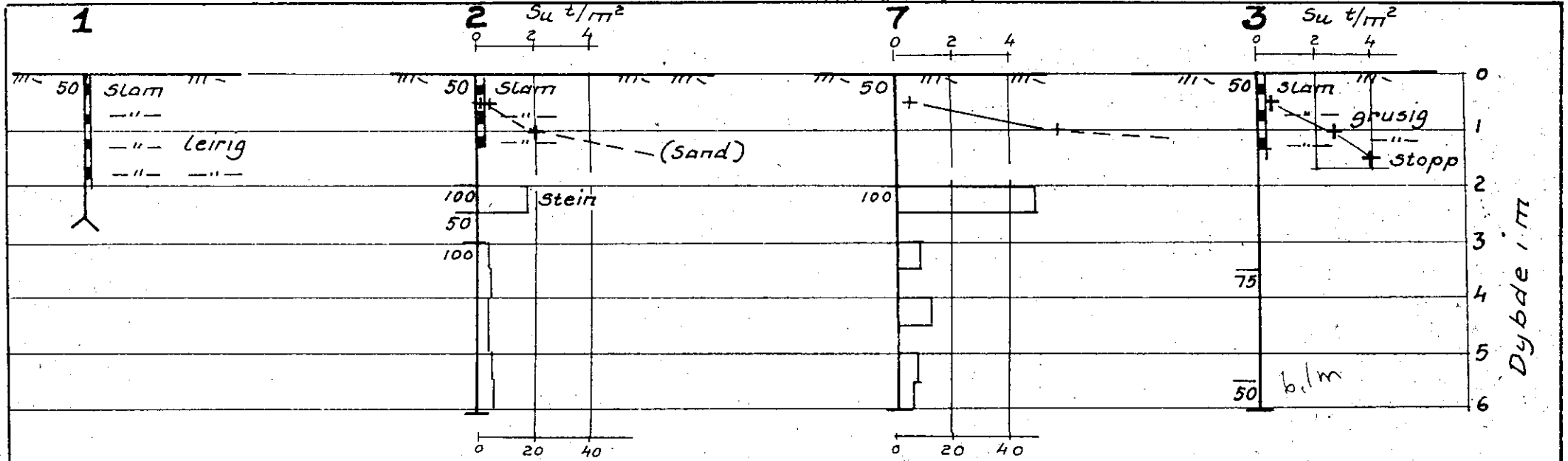
1. ØVRE  
2. FROGNER  
7. DAM  
3.

TEGNFORKLARING

- Dreiesondering
- ⊙ Skovelboring
- ⊕ Vingeboring  
(Inspeksjonsvingebor)

NB. Punktene plassering er bare omtrentlig

<p><b>ØVRE FROGNER-DAM.</b> Opprensning og bor-situasjonsplan</p>	<p>Målestokk 1:1000</p>	<p>Kartref. NV-A3 IV</p>
	<p>R. 1554 Bilag 1</p>	
<p><b>OSLO KOMMUNE</b> Geoteknisk kontor</p>		<p>Dato Des. 18</p>



⌋ Stopp mot stein e.l.  
 ⊥ Avsluttet i løs masse

ØVRE FROGNERDAM  
 Opprensning  
 Borresultater  
 OSLO KOMMUNE  
 Geoteknisk kontor

Målestokk  
 R. 1554  
 Bilag 2  
 Dato Des. 78

Kart ref. NVA3

4430