

NO,K:4

No Te Bys arbeider

6798

Strømsvn.(gml.-før Djupdalsvn.) nr(287) 293

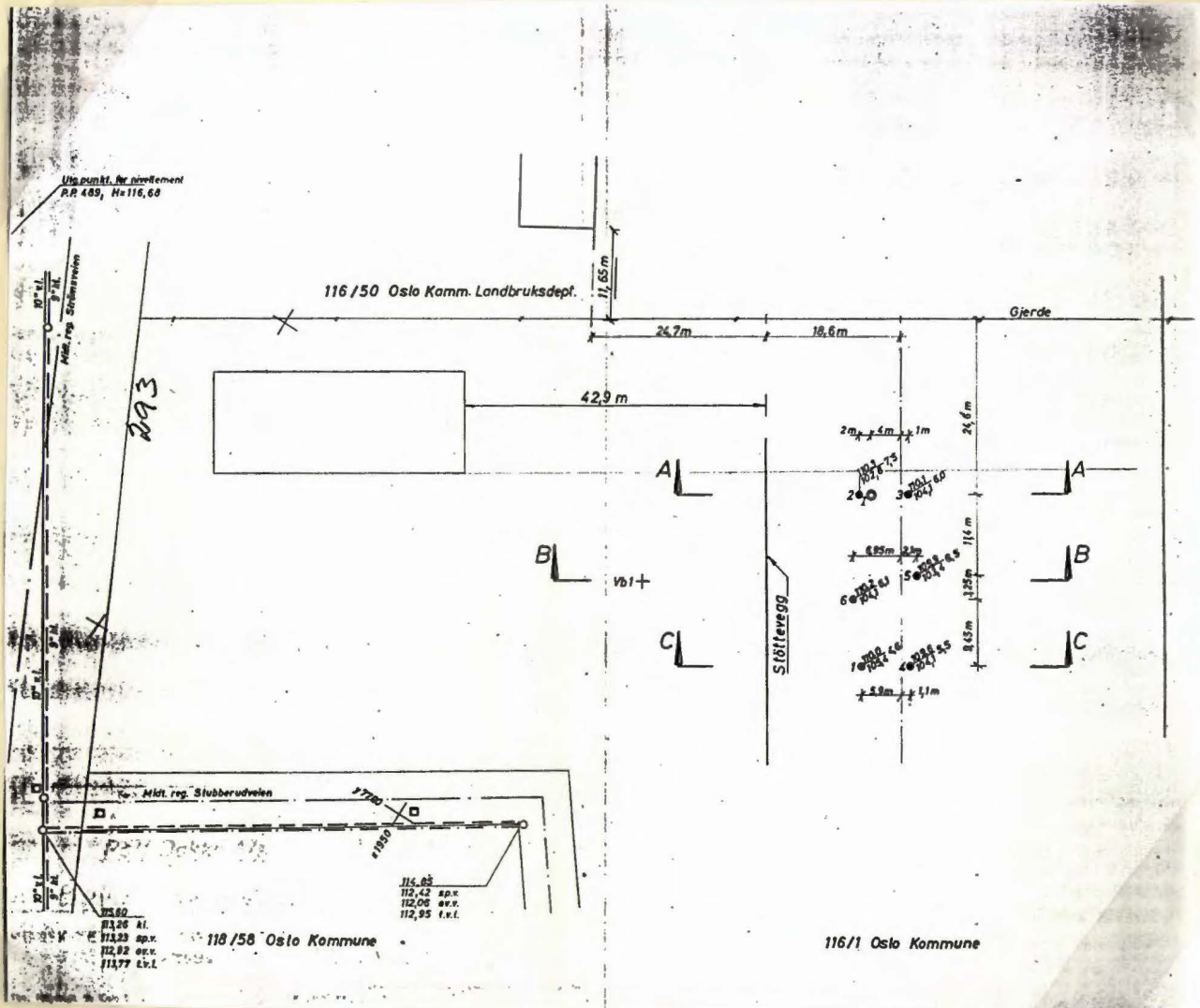
20.3.1969

Tilhører Undergrunnskartverket
Må ikke fjernes

NO:K4
II

overf.
mars 91/olmo

Utsnitt av kortet
P.P. 489, H=116,68



116/50 Oslo Komm. Landbruksdepl.

Gjerde

293

42.9m

A

B

C

Støtterepp

2m x 6m x 1m

115.75

115.60

115.45

115.30

115.15

115.00

114.85

114.70

Mkt. reg. Stubberrudveien

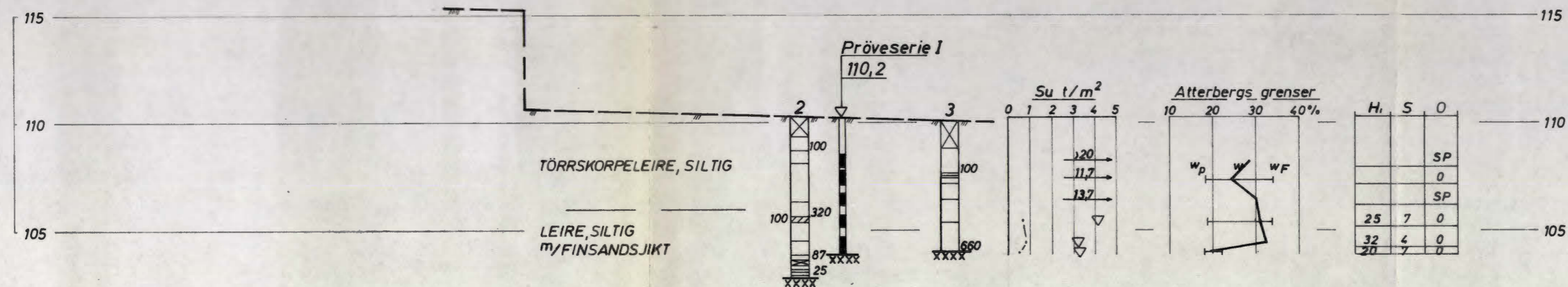
118/58 Oslo Kommune

116/1 Oslo Kommune

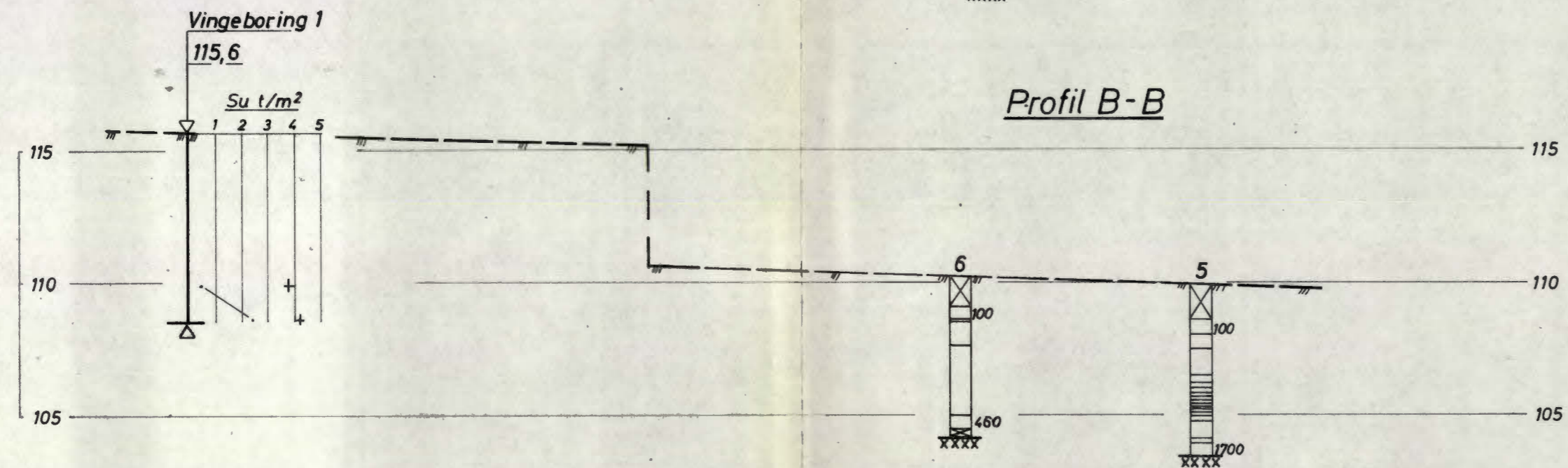
115.65
112.42 sp.x
112.06 ov.x
112.95 f.v.l.

115.60
113.26 Al.
112.23 sp.x
112.92 ov.x
111.77 f.v.l.

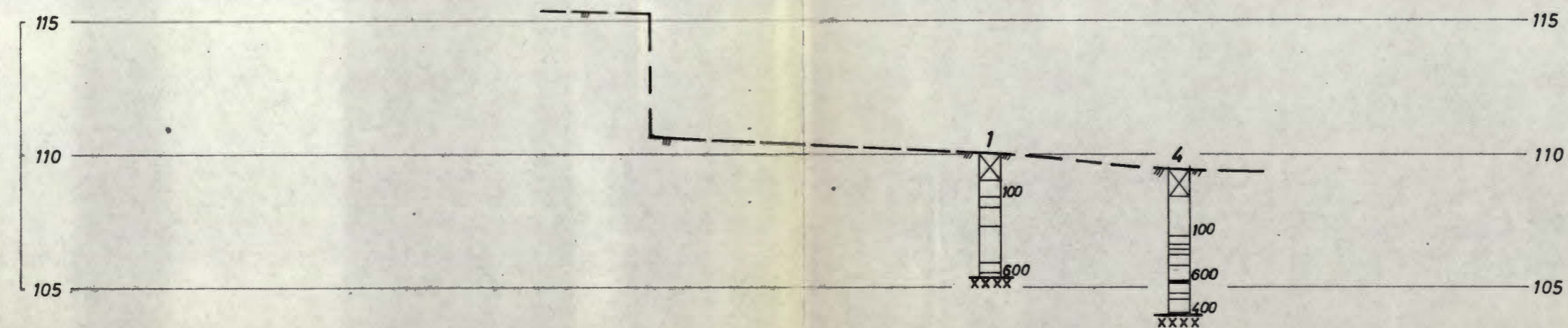
Profil A-A



Profil B-B



Profil C-C



Bokst.	Forandring	Dato	Bokst.	Forandring	Dato

Strömsveien 287
Rolf Bakke A/S

Målestokk: 1:200
 Tegn.
 Trac.
 Kfr.

Profil A-A, B-B og C-C

NORSK TEKNISK BYGGEKONTROLL A/S
 JAN FRIIS

6798-2

Thv. Meyersgt. 9, Oslo 5
 Tlf. 68 92 90