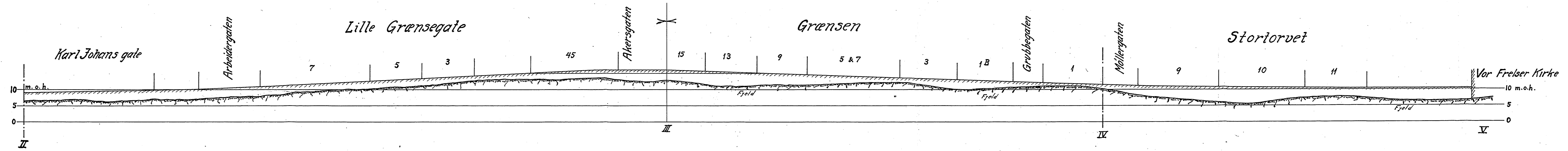


\*

NO: B1 II


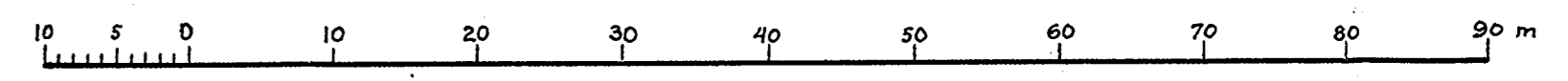
130

Stortinget ~ stortorget



Profiler mellem Stortingsplads og Stortorvet.

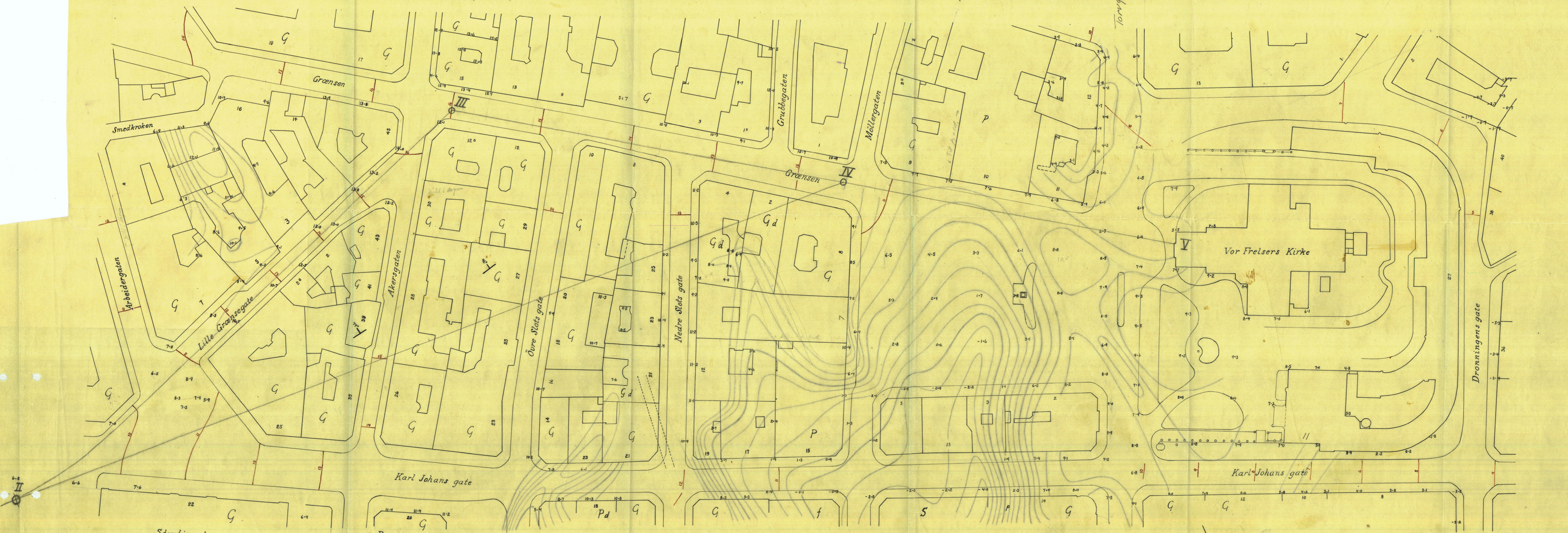

M:1:500



Kristiania april 1922  
E. A. Larsen

# GRUNDBORINGSKART M. 1:500.

Maalestok 1:500.



- TEGNFORKLARING :
- 14 Terrengkoter
  - Fjeldkoter
  - 10+5 Fjeldets høide. Punktet er maalested  
Høiderne refererer sig til byens 0
  - Fjeld „i dagen“ Alunskifer
  - Vulkanisk gang

- F Træflaate under hele bygningen
- f Træflaate under murene
- G Grundmure til fjeld
- h Grønsens- og hellefundam. paa ler
- P Betanpillarer til fjeld
- p Jernbeton pæler til fjeld
- g Træpæler til fjeld
- S Jernbeton saale under hele bygningen
- Δ Jernbeton banketter under murene
- d Delvis

Kristiania, mars 1922.  
Oscarberg.

