

NO: P 12

and NO P 12



NO, P 12

NO P 12

OSLO KOMMUNE
DEN GEOTEKNISKE KONSULENT

RAPPORT OVER:

grunnundersøkelser for planlagt bekkelukking
ved Skillebekk i forbindelse med utvidelse av
Trondheimsvn.

R - 363 - 60.

10. november 1960.

PWO/EV.

Oslo veivesen,
Trondheimsvn. 5.

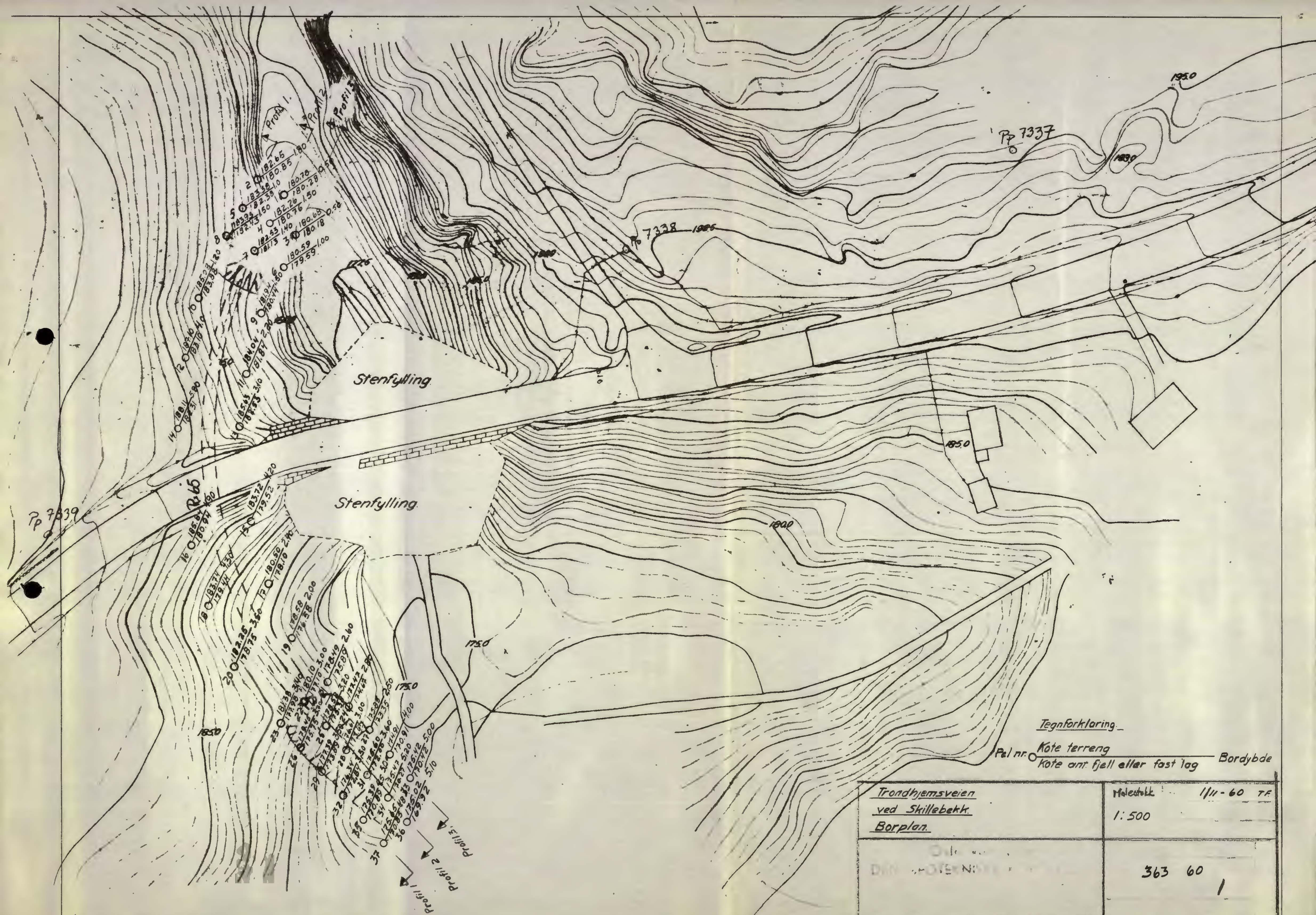
Trondheimsveien ved Skillebekk.

Herved oversendes resultatene av grunnboringene for bekkelukking i forbindelse med utvidelse av Trondheimsvn. ved Skillebekk.

Resultatene viser at det ikke er mulig å få den nødvendige fjell-overdekning for den foreslåtte fjelltunnel.

Oslo, den 10. november 1960.
Den geotekniske konsulent.

F. . Opsal.

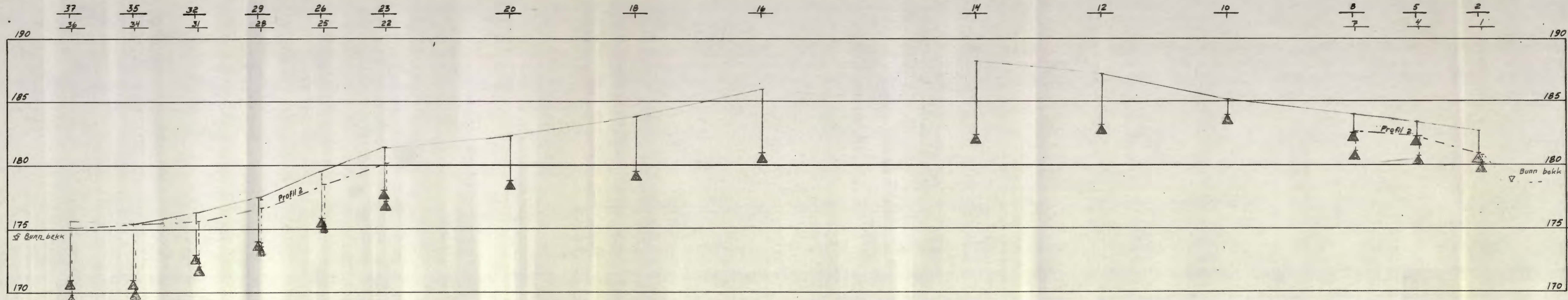


Tegnforklaring

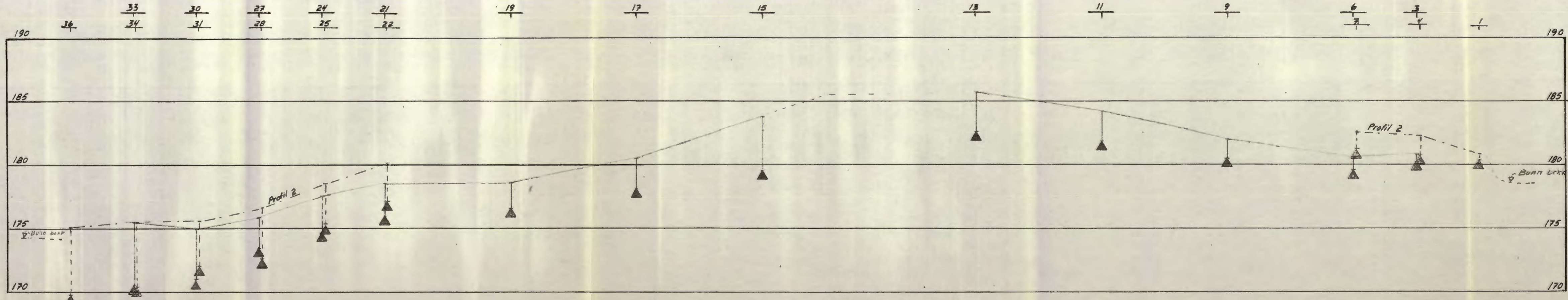
Pel nr. Kote terreng
 Kote ant. fjell eller fast lag Bordybde

<u>Trondhjemsveien</u> <u>ved Skillebekk.</u> <u>Borplan.</u>	Målestokk 1/11-60 TF 1:500
Ditt... DIN...	363 60 1

Profil 1 og 2



Profil 2 og 3



Tegnforklaring:
 ▲ Rnt. fjell eller fast lag.

Trondhjemsvæien ved Skillebekk. Profiler.	Målestokk	Tegn. 1-11-60	7F
	1:200	Trac.	
Oslo kommune DEN GEOTEKNISKE KONSULENT		R-363-60	- bilag 2