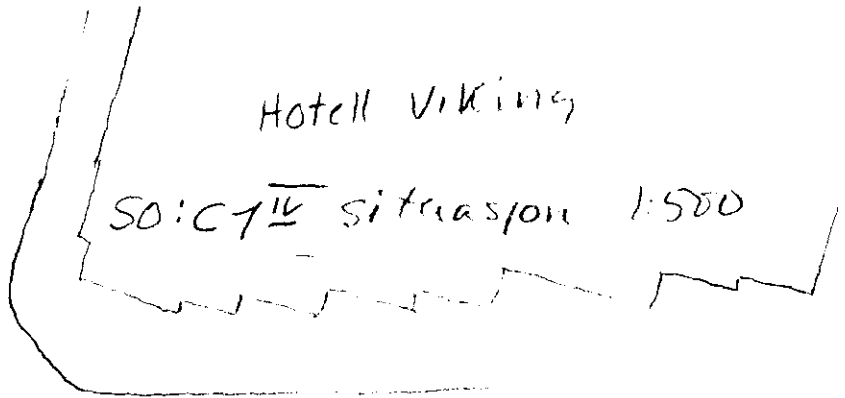

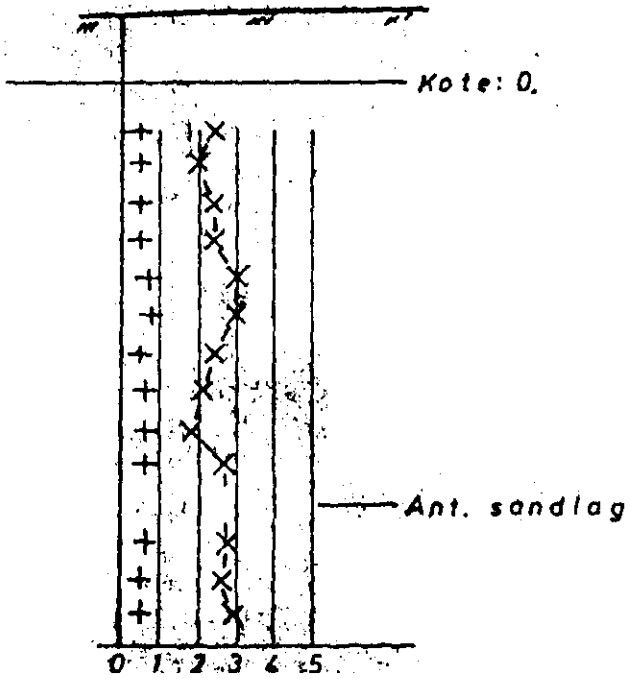


4315

Boringprofil M. 1:200



Vingeboring
Km. 0,1331



Kartgrunnlag: utsaltt by-Ingeniørenes Bunde & SO. 23683.
 Tegngrunnlag eller NGF. 1966.
 Kotehøyder eller NGD. gamle M.N.

Oslo Øst-Vest tunnel Jernbanetorget-Domkirken	Målestokk 1:200	Boret Jan. 1974 Kpv
	1:500	Tegnet 10/77 G. Tullnes
Vingeboring.	Sak nr.	Tegn nr.
Situasjonsplan.	Gk. 3496	7
NORGES STATSBANER - GEOTEKNISK KONJOR		