

Haukelid

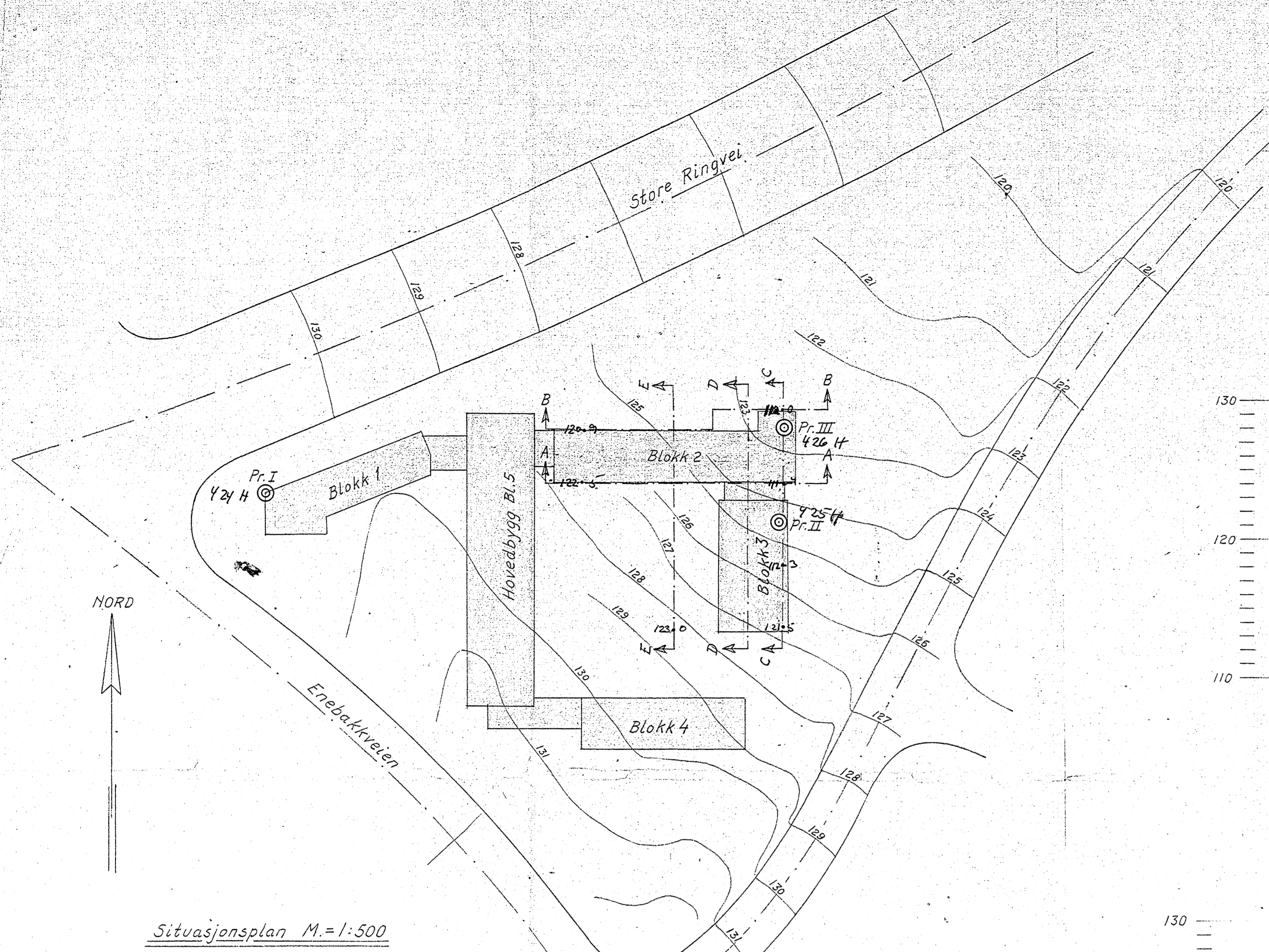
1957 - 69/54

Manglerud

trygdebolig

SHB:OS

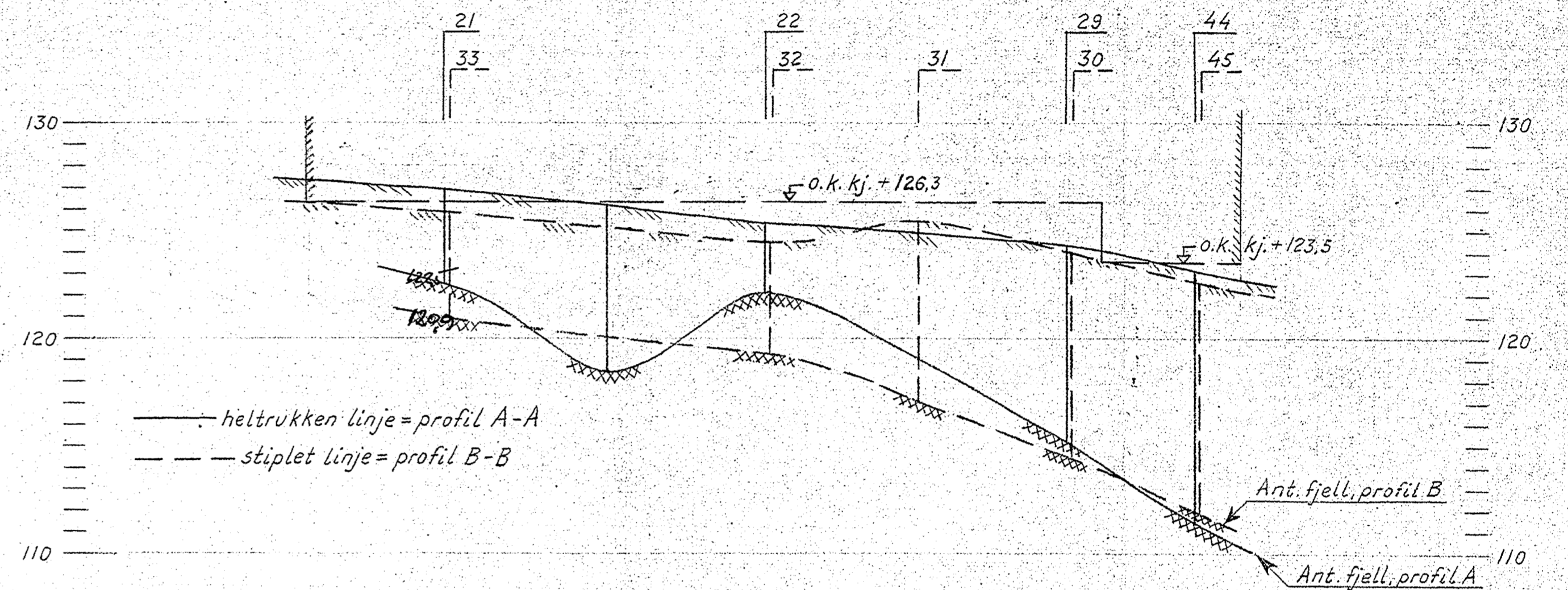
over. 87



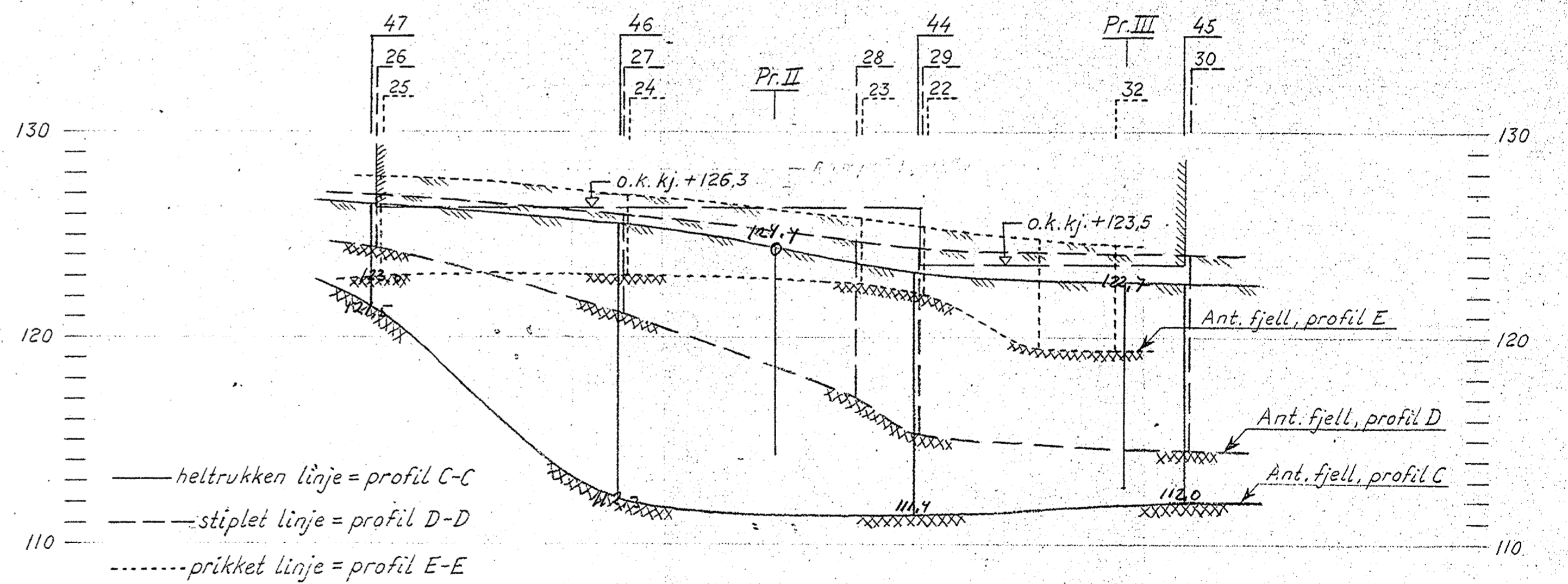
Situasjonsplan M. = 1:500

Tracet etter Siv. Ing. R. Brusletto's situasjonsplan.

Profilene A-A og B-B. M. = 1:200



Profilene C-C, D-D og E-E. M. = 1:200



Resultat i innsett i Gårdsboka

Profilene optegnet på grunnlag av boringsplan utført av OBOS, datert 5-3-54, med nivellerte terrenghøyder ved borhullene (untatt de to unummererte borhull, ikke nivellert.)

© = Prøvehull 50:G4 II		
MANGLERUD ALDERSTRYGD, O.B.O.S.	MÅL 1:500	RETTET KONTR.
1/5 SIV. ING. R. BRUSLETTO, OSLO	1:200	TEGNET UTFØRT 1/6-54 L.S.E.
INGENIØRFIRMA BJ. HAUKEID GRUNNUNDERSØKELSER - OPPMÅLING SANDAKERV. 76 III - TLF. 37 94 22 OSLO, den 2/6-54 T.F.	ERSTATNING FOR: TEGN. NR. 1957	69/54 OSLO