

*SV: A1 Ⅱ·Ⅲ


R-2215

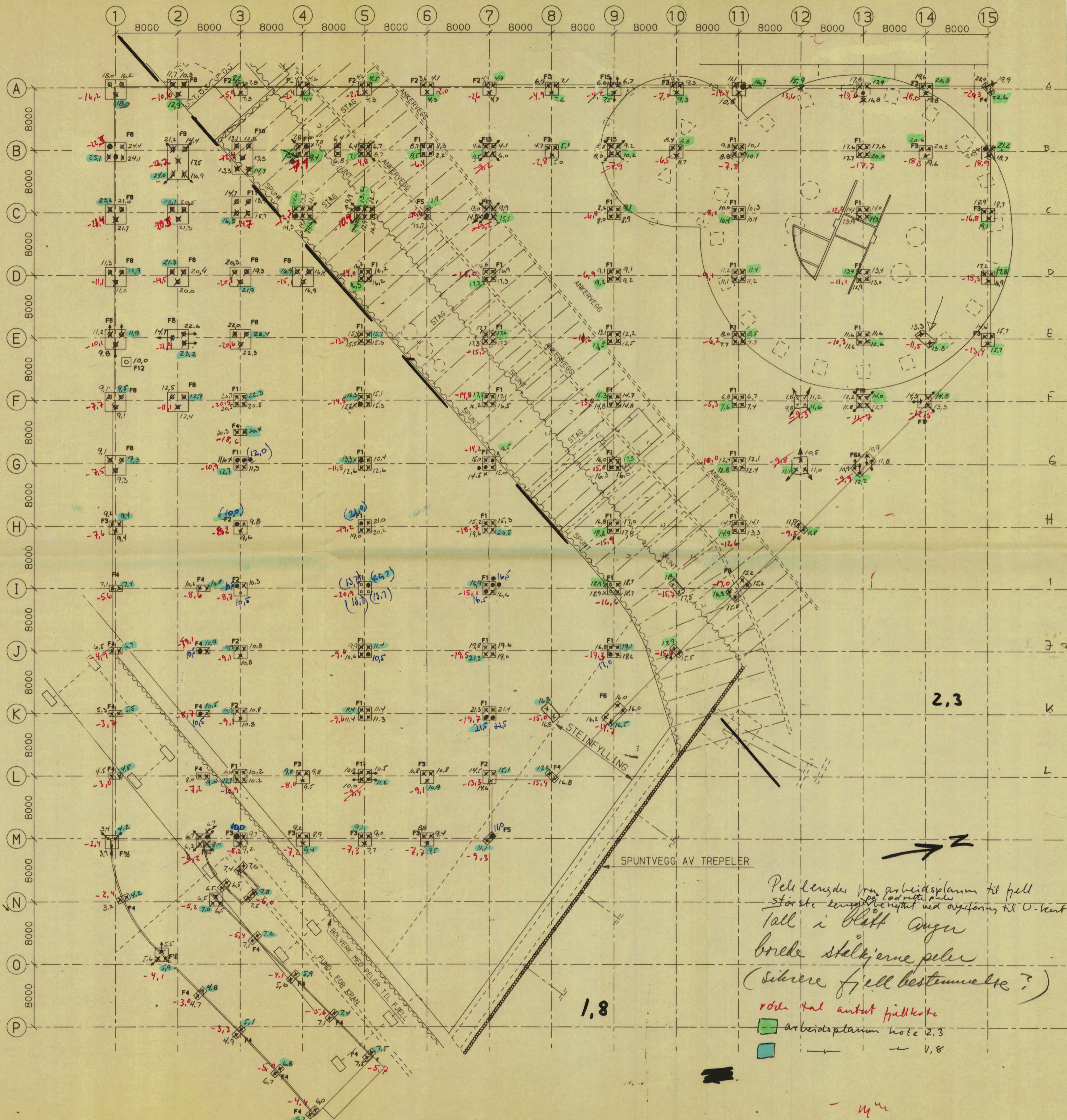
Hjortnes kai

Jahre Line

Peleplan (1986)

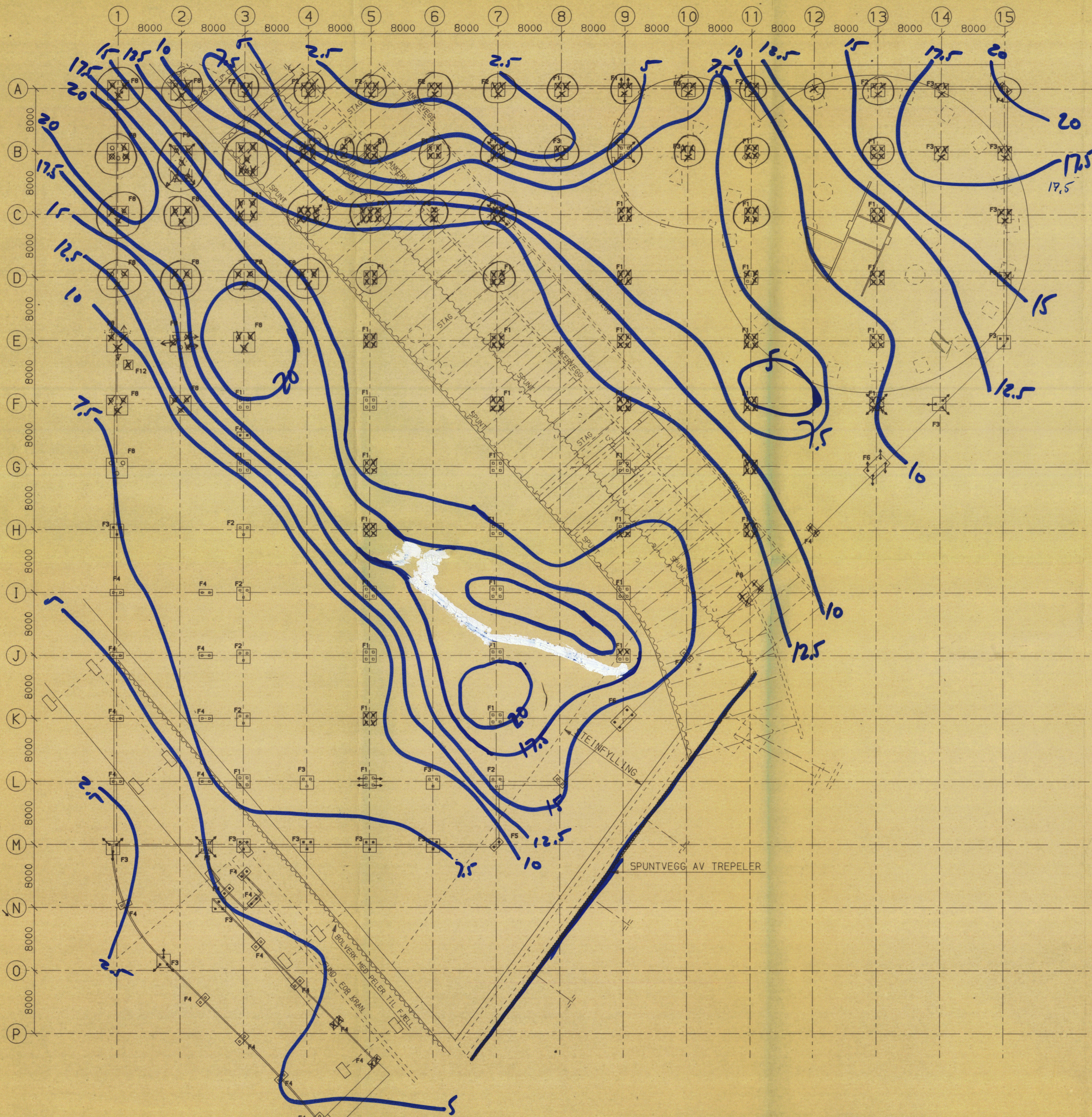
overført sept. 86





Pelldensene fra arbeidsplanen til fjell
 største lengde er ca. 100m
 Tall i blått angir
 brede ståljerne peler
 (sikkerer fjellbestemmelse?)

- røde tal antatt fjellkote
- arbeidsplanen kote 2,3
- ————— 1,8



- ANM:
- F1: 4 STK. NP2000
 - F2: 3 STK. NP2000
 - F3: 3 STK. NP1500
 - F4: 2 STK. NP2000
 - F5: 2 STK. NP1500
 - F6: 4 STK. NP1500
 - F7: 6 STK. NP2000
- F8, F9, F10, F11 OG F12
500MM STÅLRØRSPELER
8 MM TYKKE, FYLT MED
ARMERT BETONG.
- F8: 3 STK.
 - F9: 5 STK.
 - F10: 5 STK.
 - F11: 4 STK.
 - F12: 1 STK

SKRÅPELER 3:1

NB8
Ikke ajourført, for peling se tegningene i målestokk 1:100

D	18.03.86	-B4,B5 Skråpeler korr.
C	17.03.86	Div korr. pelehoder
B	13.03.86	Pelehoder akse 1/7-A/F rev.
A	04.03.86	Eksist. bygg inntegn. rev. pelehoder
REV	DATE	IND

BYGGHERRE:
1/S JAHRE LINE
I SAMARBEID MED
OSLO HAVNEVESEN

PROSJEKTERINGSLEDER ARKITEKT OG LANDSKAPSARKITEKT

1 ragnhild thorenfeldt mnl
truls thorenfeldt mnl
fredensborgveien 11 0177 oslo 1
tlf 02 11 40 44

RÅDGIVENDE INGENIØRER I BYGGTEKNIKK

2 INGENIØRENE BONDE & CO
TRESCHOWGATE 2B, 0477 OSLO 4
TELEFON: 0215 2010

RÅDGIVENDE INGENIØR VVS

3 VVSconsult!
TORRENTSEN-ARNE ØIE-PER KLEBOE
KJØNBOVEIEN 23 1300 SANDVIKA (ØS) 47 18 00

RÅDGIVENDE INGENIØR ELEKTROTEKNIKK

4 Ingeniør Olav Kildal as
MAN. MAP. RÅDGIVENDE INGENIØRER ELEKTROTEKNIKK
BOGSTADVEIEN 11 OSLO 3 TELEFON (ØS) 02 99 51

BYGGKONTROLLER:

5 A.R. REINERTSEN
Sandvika: Industriveien 3 - 02/54 35 50

HØVEDENTREPRENØR:

6 SELMER FURUHLØMMEN
FR. NANSENVEI 19, BOX 5101 MAJORSTUA
0301 OSLO 3 TLF. 02 / 46 25 50

Forklaring:

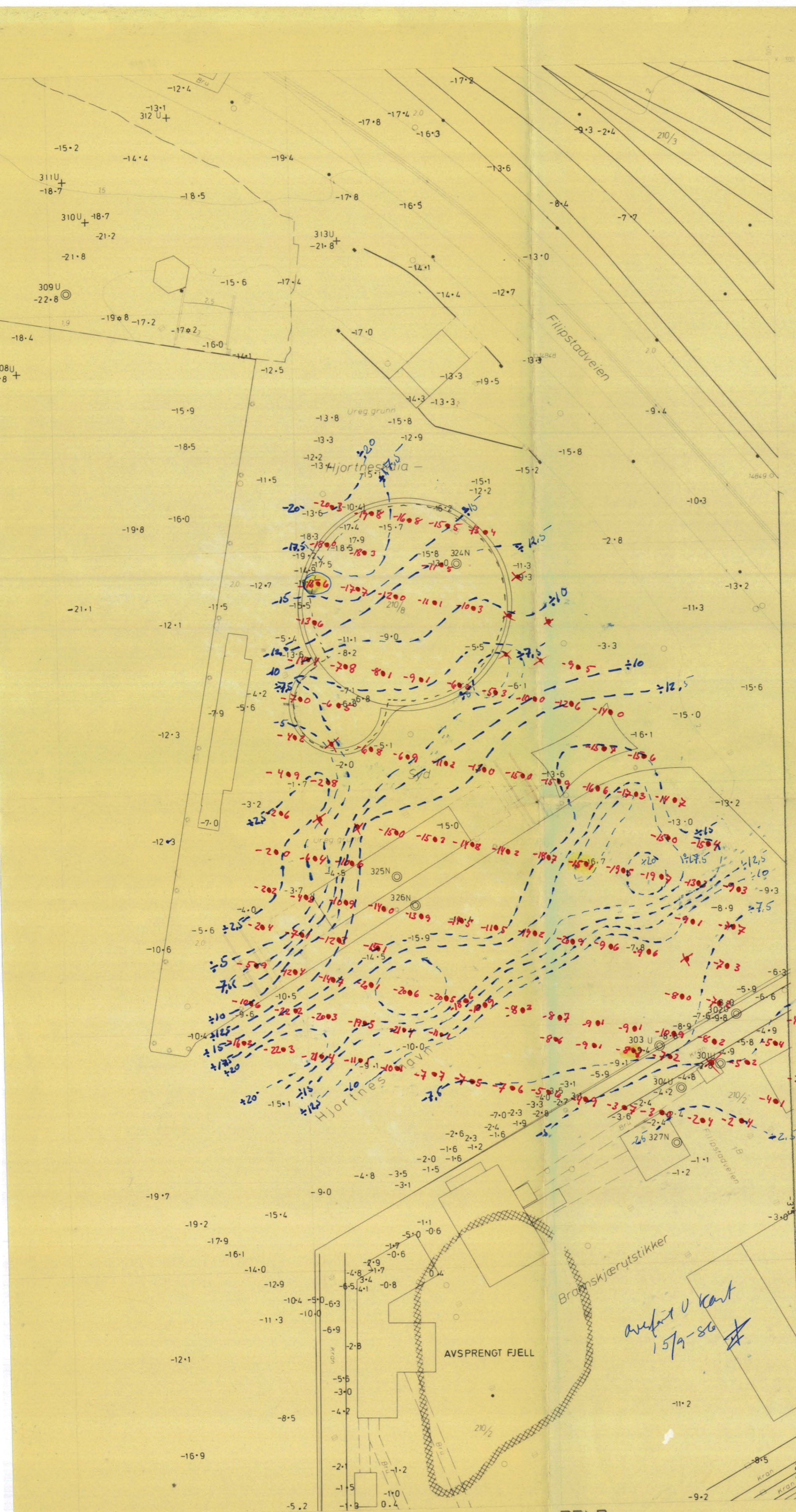
- X Angir rammet pel
- ⊗ Angir etterrammet og godkjent pelegruppe
- Angir Vårpeler

Ajourført ramming/godtj 04.05.86
Ajourført ramming/godtj 18.04.86
Kamertaking dato

Oversikt over rammede og godkjente peler

TEGNING: **PLAN PLASSTØPT BETONG I PELEHODER**

DATE	17.01.86	SKAL	1:250	SIGN.	TORUNN	KORR INDEX	D
SAK NR.	OSLO KOMMUNE Geoteknisk kontor		P07795A.	TEGNINGS NR.	2.77362		

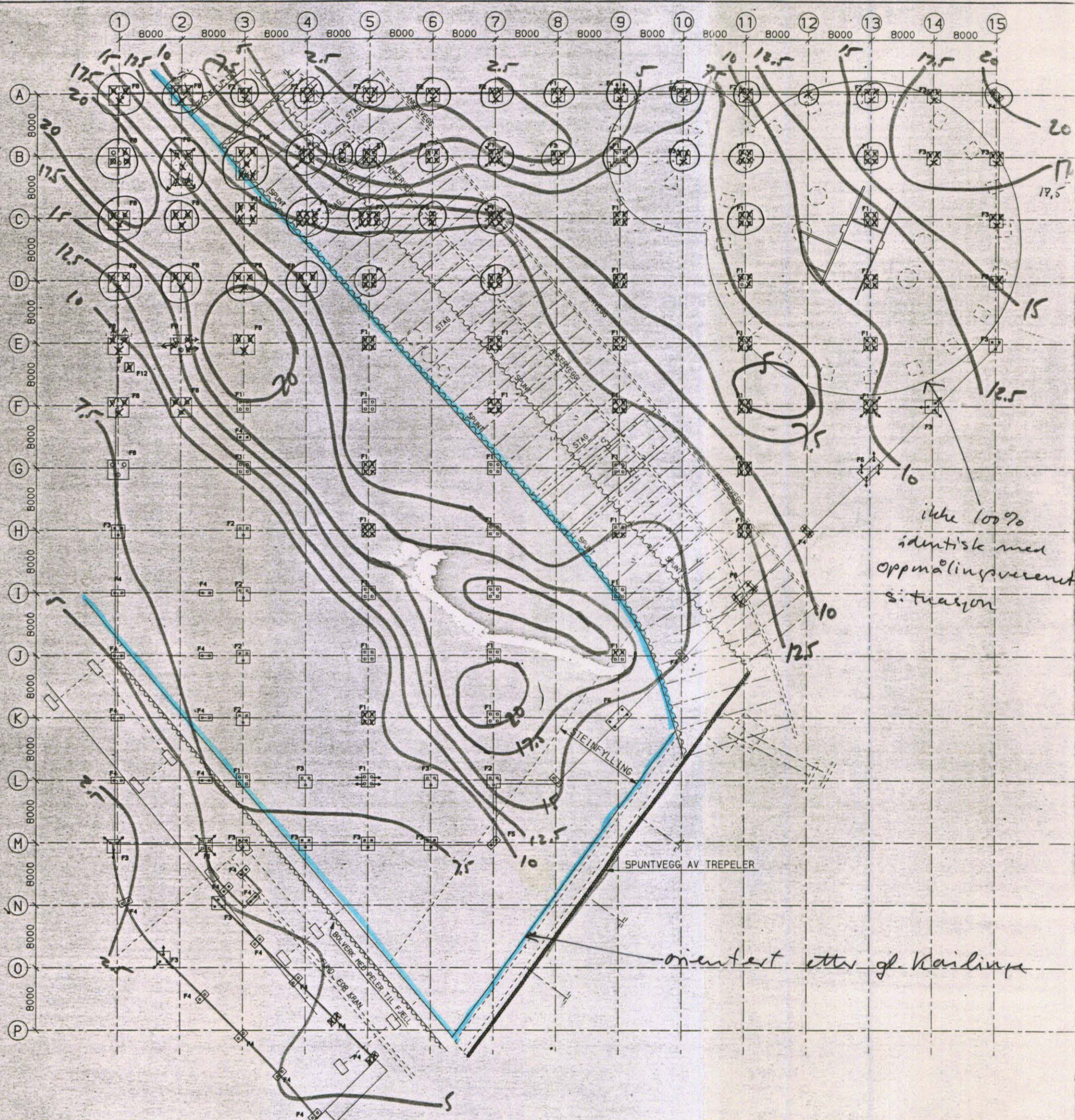


✕ skåpet ikke overført
 -1501 ikke overført tidligere boring i nærheten viser større dybde

(Handwritten notes in Arabic script)

overført i kart 1579-86

overført 16/9-84



ikke 100%
identiske med
oppmålingsvernets
situasjon

orientert etter gl. kaitling