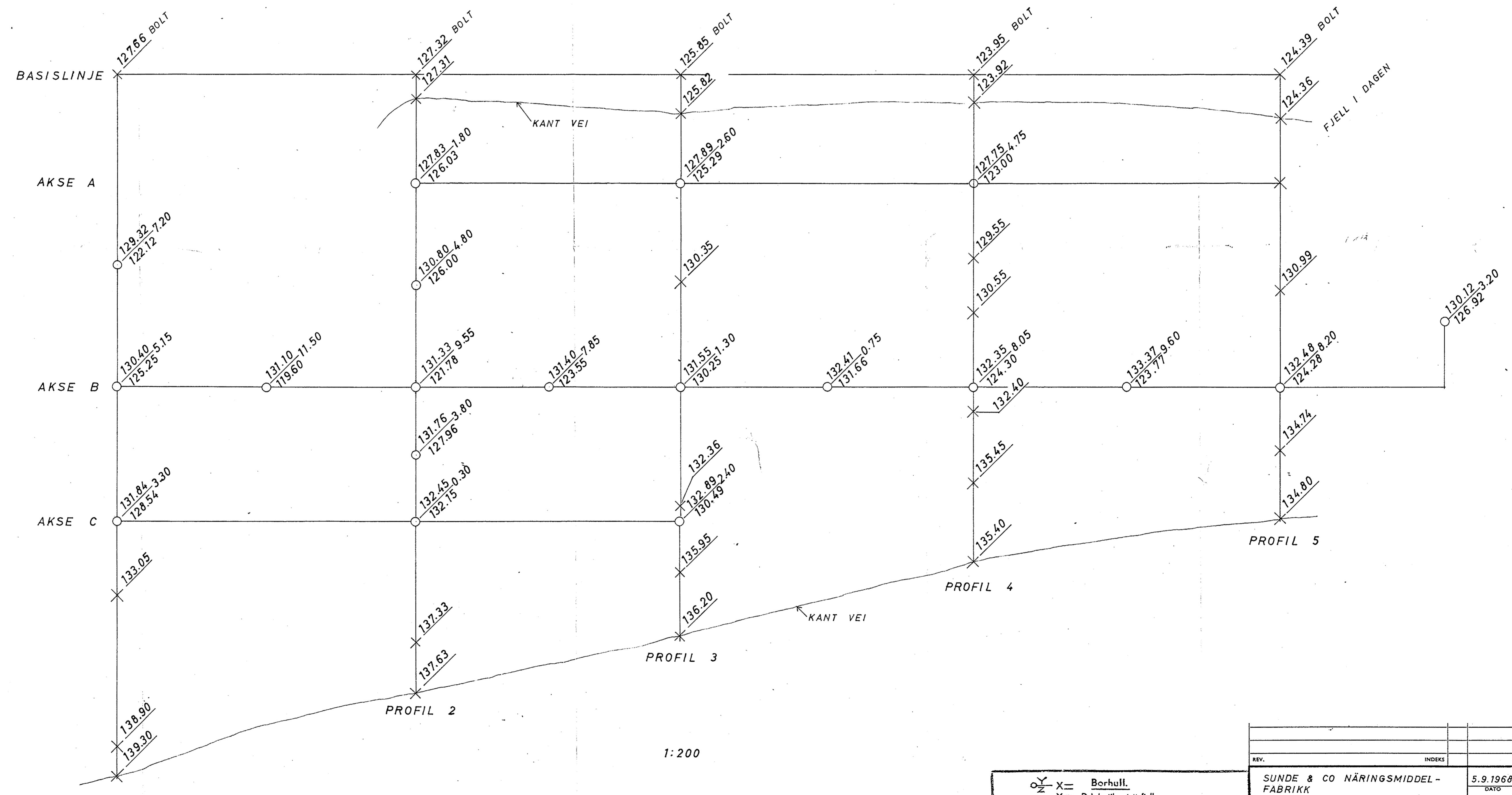
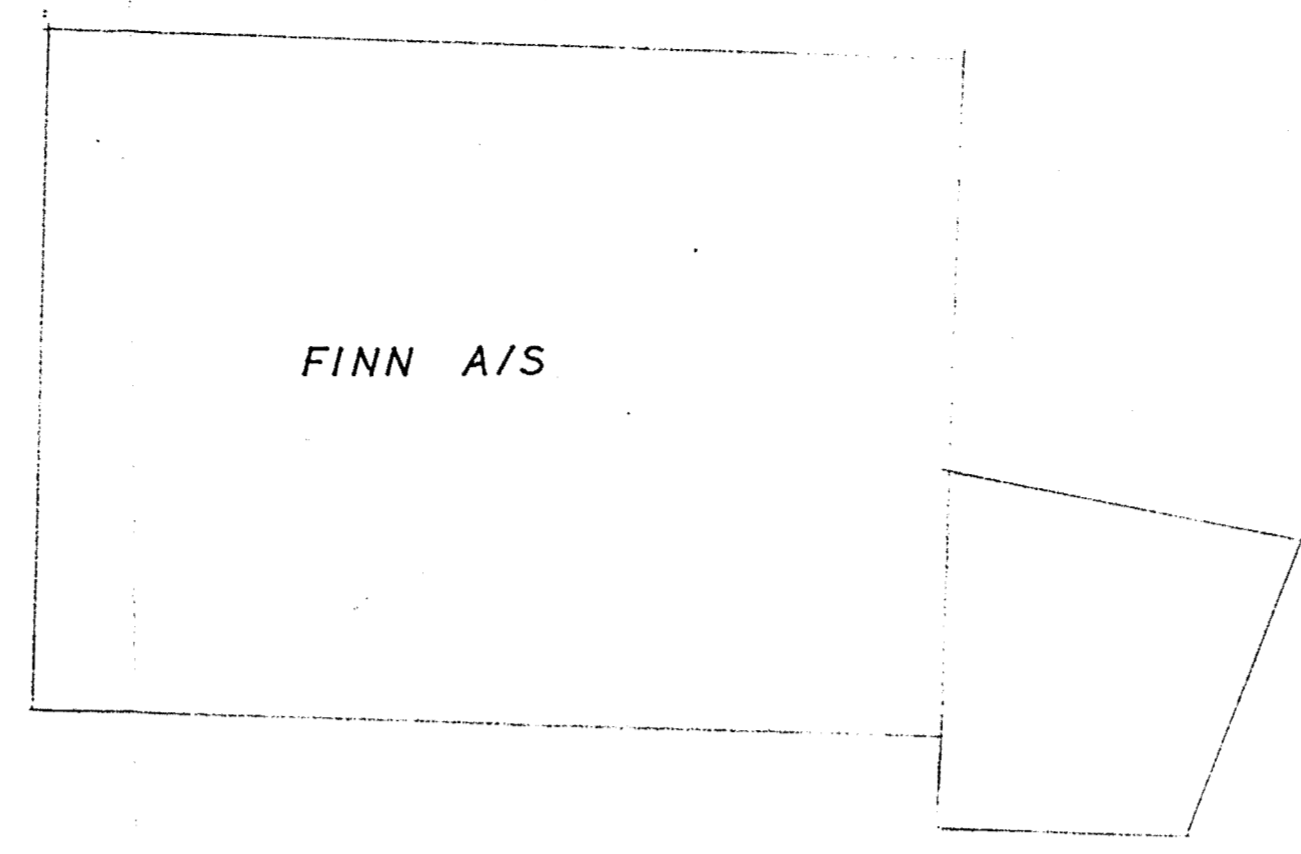
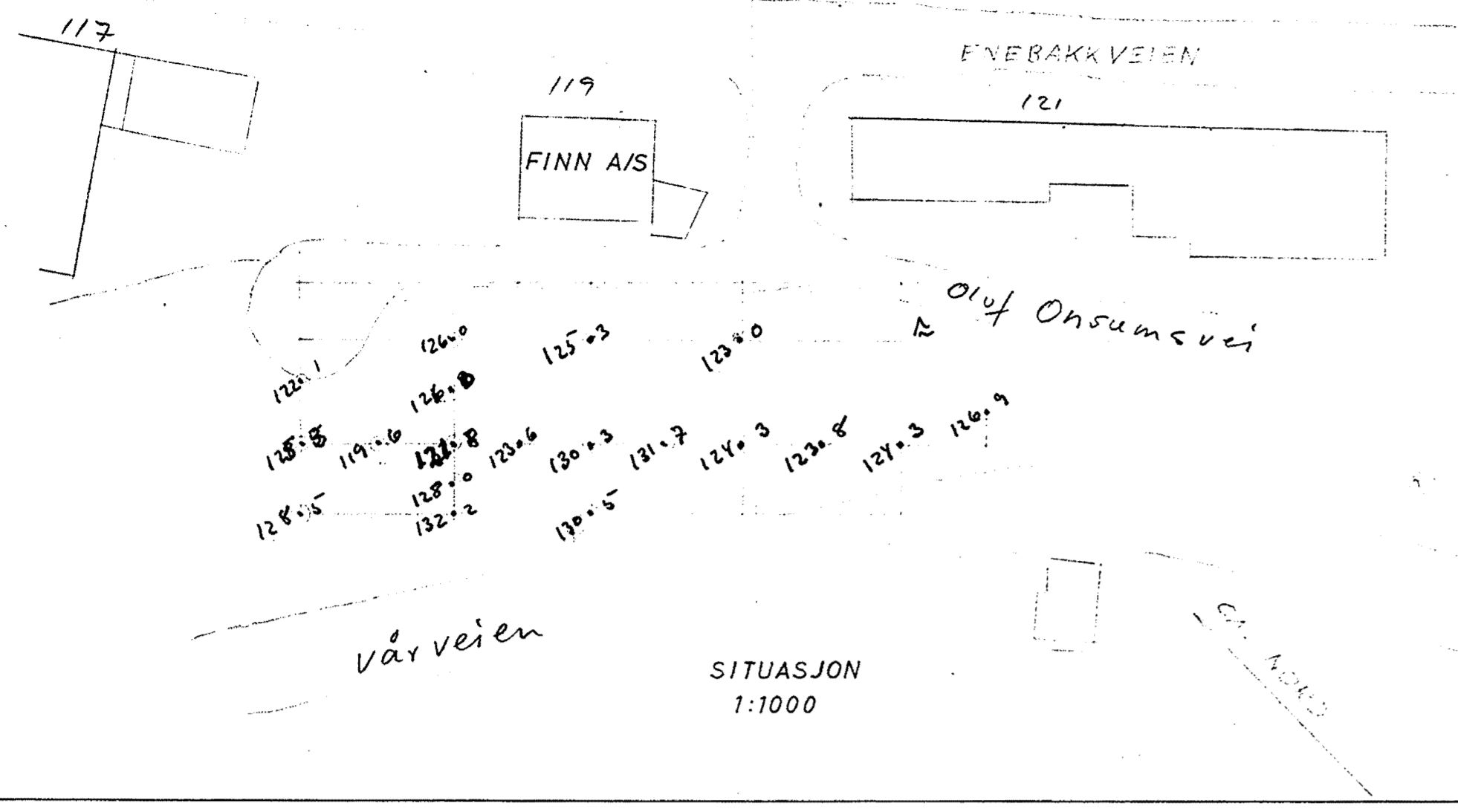


Haukelid  
2872 30/68  
Vårveien 24

SD: F3 II

anf. 27 \*



- X = Borhull.
- X = Dybde til ansett fjell.
- Y = Kote terrang eller sjøbunn
- Z = " " ansett fjell.
- [X] = Boring dybde, ikke fjell.
- ⊙ = Prøvehull, 54 m.m. diam.
- ⊖ = " " 40 " " "
- ⊕ = Vingeboret

REV.	INDEKS		
SUNDE & CO NÄRINGSMIDDEL - FABRIKK		5.9.1968	R.S.
OPPDRAAGSGIVER: BORRING & ROGNERUD A/S		DATE	SIGN.
TOMT ENEBAKKVEIEN		MÅLSTOKK	GODKJENT
BORPLAN		1:1000	
INGENIÖRFIRMA BJØRGULF HAUKEID		ERSTATNING FOR:	
GRUNNUNDERSØKELSER - OPPMÅLING		TEGN. NR.: 2872-1	
Telefon 21 30 40 - Sandakerveien 76 - Oslo 4		ARB. NR.: 30/68	