

NOE1

OSLO KOMMUNE

Geoteknisk konsulents kontor




SKOVLBORING

Sted: Søndre Tøyen

Hull : 40 Bilag : 12

Nivå : 43.37 Oppdr: R-469-61

Vannst : Dato : 27-11-61

| Dybde<br>[m] | Prøve   | Sign. | Jordart                                  | Dybde |
|--------------|---|-------|--|-------|
|              |   |       | 4080                                     |       |
| 1            |  |       | Bl. humus, leire, sand, grus, planterst. |       |
| 2            |  |       | Bl. leire, skiferst., sand- og gruskorn  |       |
| 3            |  |       | — " — " — " — " — " — " —                |       |
|              |   |       | Ant. fjell el. fast lag                  |       |